

Informace o pozemku

Parcelní číslo:	4195/41
Obec:	Kostelec nad Orlicí [576361]
Katastrální území:	Kostelec nad Orlicí [670197]
Číslo LV:	3350
Výměra [m ²]:	107
Typ parcely:	Parcela katastru nemovitostí
Mapový list:	DKM
Určení výměry:	Graficky nebo v digitalizované mapě
Druh pozemku:	orná půda



Vlastníci, jiní oprávnění

Vlastnické právo

Podíl

Městys Častolovice, Masarykova 10, 51750 Častolovice

Způsob ochrany nemovitosti

Název

rozsáhlé chráněné území

zemědělský půdní fond

Seznam BPEJ

BPEJ Výměra

[52112](#) 107

Omezení vlastnického práva

Nejsou evidována žádná omezení.

Jiné zápisy

Nejsou evidovány žádné jiné zápisy.

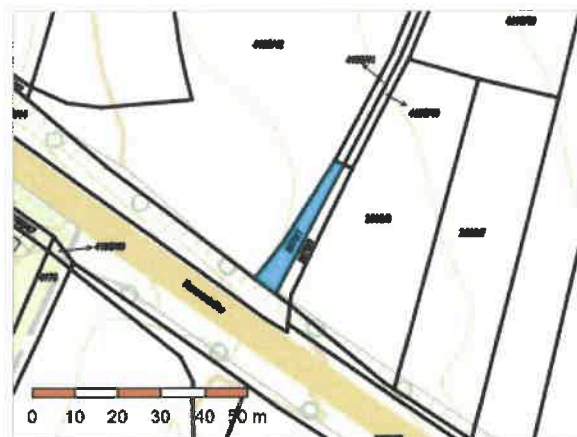
Řízení, v rámci kterých byl k nemovitosti zapsán cenový údaj

Nemovitost je v územním obvodu, kde státní správu katastru nemovitostí ČR vykonává [Katastrální úřad pro Královéhradecký kraj, Katastrální pracoviště Rychnov nad Kněžnou](#)

Zobrazené údaje mají informativní charakter. Platnost dat k 02.09.2024 09:00.

Informace o pozemku

Parcelní číslo:	2670/1
Obec:	Kostelec nad Orlicí [576361]
Katastrální území:	Kostelec nad Orlicí [670197]
Číslo LV:	3350
Výměra [m ²]:	125
Typ parcely:	Parcela katastru nemovitostí
Mapový list:	DKM
Určení výměry:	Graficky nebo v digitalizované mapě
Způsob využití:	ostatní komunikace
Druh pozemku:	ostatní plocha



Vlastníci, jiní oprávnění

Vlastnické právo	Podíl
Městys Častolovice, Masarykova 10, 51750 Častolovice	

Způsob ochrany nemovitosti

Název
rozsáhlé chráněné území
nemovitá kulturní památka

Seznam BPEJ

Parcela nemá evidované BPEJ.

Omezení vlastnického práva

Typ
Předkupní právo podle § 101 zákona č. 183/2006 Sb.

Jiné zápisy

Nejsou evidovány žádné jiné zápisy.

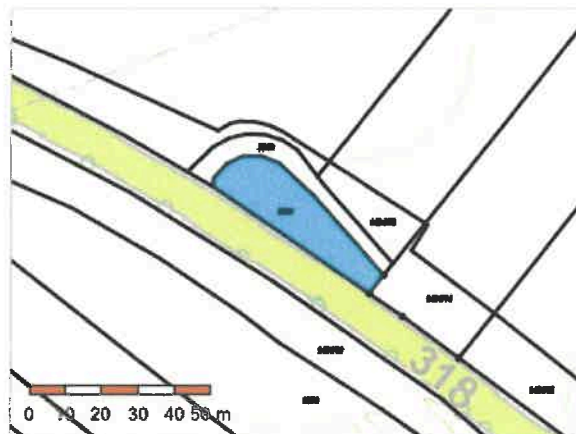
➤ Řízení, v rámci kterých byl k nemovitosti zapsán cenový údaj

Nemovitost je v územním obvodu, kde státní správu katastru nemovitostí ČR vykonává [Katastrální úřad pro Královéhradecký kraj, Katastrální pracoviště Rychnov nad Kněžnou](#)

Zobrazené údaje mají informativní charakter. Platnost dat k 02.09.2024 09:00.

Informace o pozemku

Parcelní číslo:	3426
Obec:	Častolovice [576182]
Katastrální území:	Častolovice [618624]
Číslo LV:	10001
Výměra [m ²]:	628
Typ parcely:	Parcela katastru nemovitostí
Mapový list:	DKM
Určení výměry:	Ze souřadnic v S-JTSK
Druh pozemku:	orná půda



Vlastníci, jiní oprávnění

Vlastnické právo	Podíl
Městys Častolovice, Masarykova 10, 51750 Častolovice	

Způsob ochrany nemovitosti

Název
rozsáhlé chráněné území
zemědělský půdní fond

Seznam BPEJ

BPEJ	Výměra
55800	235
52210	393

Omezení vlastnického práva

Nejsou evidována žádná omezení.

Jiné zápisy

Nejsou evidovány žádné jiné zápisy.

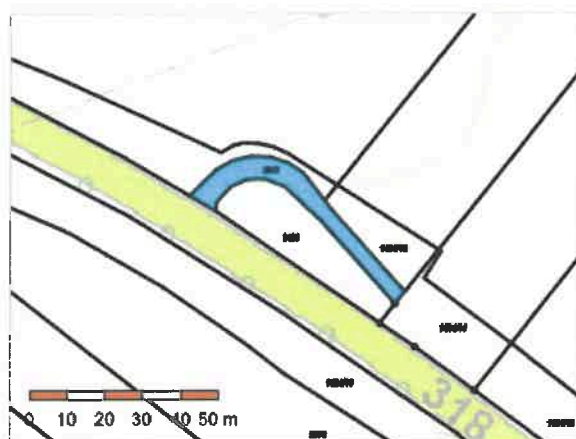
➤ **Řízení, v rámci kterých byl k nemovitosti zapsán cenový údaj**

Nemovitost je v územním obvodu, kde státní správu katastru nemovitostí ČR vykonává [Katastrální úřad pro Královéhradecký kraj, Katastrální pracoviště Rychnov nad Kněžnou](#)

Zobrazené údaje mají informativní charakter. Platnost dat k 02.09.2024 09:00.

Informace o pozemku

Parcelní číslo:	3543
Obec:	Častolovice [576182]
Katastrální území:	Častolovice [618624]
Číslo LV:	10001
Výměra [m ²]:	353
Typ parcely:	Parcela katastru nemovitostí
Mapový list:	DKM
Určení výměry:	Ze souřadnic v S-JTSK
Způsob využití:	ostatní komunikace
Druh pozemku:	ostatní plocha



Vlastníci, jiní oprávnění

Vlastnické právo	Podíl
Městys Častolovice, Masarykova 10, 51750 Častolovice	

Způsob ochrany nemovitosti

Název
rozsáhlé chráněné území

Seznam BPEJ

Parcela nemá evidované BPEJ.

Omezení vlastnického práva

Nejsou evidována žádná omezení.

Jiné zápisy

Typ
Pozemek určen pro realizaci spol. zař.dle zák.č. 139/2002Sb.

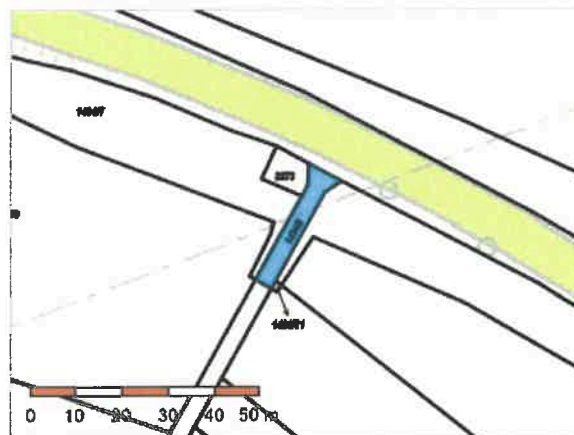
✓ Řízení, v rámci kterých byl k nemovitosti zapsán cenový údaj

Nemovitost je v územním obvodu, kde státní správu katastru nemovitostí ČR vykonává [Katastrální úřad pro Královéhradecký kraj, Katastrální pracoviště Rychnov nad Kněžnou](#)

Zobrazené údaje mají informativní charakter. Platnost dat k 02.09.2024 09:00.

Informace o pozemku

Parcelní číslo:	1434/9
Obec:	Častolovice [576182]
Katastrální území:	Častolovice [618624]
Číslo LV:	10001
Výměra [m ²]:	119
Typ parcely:	Parcela katastru nemovitostí
Mapový list:	DKM
Určení výměry:	Ze souřadnic v S-JTSK
Způsob využití:	ostatní komunikace
Druh pozemku:	ostatní plocha



Vlastníci, jiní oprávnění

Vlastnické právo

Podíl

Městys Častolovice, Masarykova 10, 51750 Častolovice

Způsob ochrany nemovitosti

Název

rozsáhlé chráněné území

Seznam BPEJ

Parcela nemá evidované BPEJ.

Omezení vlastnického práva

Nejsou evidována žádná omezení.

Jiné zápisy

Nejsou evidovány žádné jiné zápisy.

📌 Řízení, v rámci kterých byl k nemovitosti zapsán cenový údaj

Objekt je dotčen změnou právního vztahu: [V-4204/2024](#);

Nemovitost je v územním obvodu, kde státní správu katastru nemovitostí ČR vykonává [Katastrální úřad pro Královéhradecký kraj, Katastrální pracoviště Rychnov nad Kněžnou](#)

Zobrazené údaje mají informativní charakter. Platnost dat k 02.09.2024 09:00.