



MĚSTYS ČASTOLOVICE

Masarykova 10, 517 50 Častolovice, okres Rychnov n.Kn.

Dle zákona č. 128/2000 Sb., o obcích (obecní zřízení), § 39, odst. 1

zveřejňujeme

ZÁMĚR č. 3/2015/RM MĚSTYSE ČASTOLOVICE

PRONAJMOUT POZEMEK

parc.č. 1110/1	o výměře	1150 m ²
parc.č. 1177/1	o výměře	1332 m ²
parc.č. 1179/1	o výměře	2347 m ²
parc.č. 1179/2	o výměře	108 m ²
parc.č. 3005	o výměře	3669 m ²
parc.č. 3007	o výměře	2846 m ²
parc.č. 3017	o výměře	688 m ²
parc.č. 3019	o výměře	11952 m ²
parc.č. 3020	o výměře	1593 m ²
parc.č. 3031	o výměře	21664 m ²
parc.č. 3038	o výměře	12599 m ²
parc.č. 3053	o výměře	44474 m ²
parc.č. 3054	o výměře	1231 m ²
parc.č. 3059	o výměře	12036 m ²
parc.č. 3100	o výměře	2017 m ²
parc.č. 3170	o výměře	6098 m ²
parc.č. 3177	o výměře	54551 m ²
parc.č. 3195	o výměře	234 m ²
parc.č. 3221	o výměře	1022 m ²
parc.č. 3235	o výměře	1098 m ²
parc.č. 3262	o výměře	28510 m ²
parc.č. 3320	o výměře	808 m ²
parc.č. 3326	o výměře	1843 m ²
parc.č. 3381	o výměře	261 m ²
parc.č. 3393	o výměře	939 m ²
parc.č. 3426	o výměře	628 m ²

parc.č. 3432	o výměře	17408 m ²
parc.č. 3435	o výměře	1010 m ²
parc.č. 3466	o výměře	3859 m ²
parc.č. 3468	o výměře	907 m ²
parc.č. 3474	o výměře	5060 m ²
parc.č. 3477	o výměře	6885 m ²
parc.č. 3495	o výměře	1496 m ²
parc.č. 3498	o výměře	1370 m ²
parc.č. 3499	o výměře	262 m ²
parc.č. 3502	o výměře	1803 m ²
parc.č. 3503	o výměře	929 m ²
parc.č. 3506	o výměře	821 m ²
parc.č. 3511	o výměře	391 m ²
parc.č. 3512	o výměře	246 m ²
parc.č. 3513	o výměře	2378 m ²
parc.č. 3517	o výměře	1747 m ²
parc.č. 3518	o výměře	667 m ²
parc.č. 3521	o výměře	1307 m ²
parc.č. 3523	o výměře	1426 m ²
parc.č. 3525	o výměře	1420 m ²
parc.č. 3526	o výměře	653 m ²
parc.č. 3541	o výměře	1009 m ²
parc.č. 3543	o výměře	353 m ²
parc.č. 3545	o výměře	601 m ²
parc.č. 3547	o výměře	525 m ²
parc.č. 3549	o výměře	1111 m ²
parc.č. 3556	o výměře	1085 m ²

vše je zapsáno na listu vlastnictví č.10001 vedeného u Katastrálního úřadu pro Královéhradecký kraj, Katastrální pracoviště Rychnov n. Kn.

z majetku Městyse Častolovice
v katastrálním území Častolovice

Tento záměr byl schválen RM Častolovice dne 26.10.2015, usnesením č. RM-31-2015, bod č. 4

Další informace na Úřadu městyse nebo na telefonu 736 761 998 (starosta)
případně 602 104 632 (místostarosta).

Vyvěšeno : 9.11.18

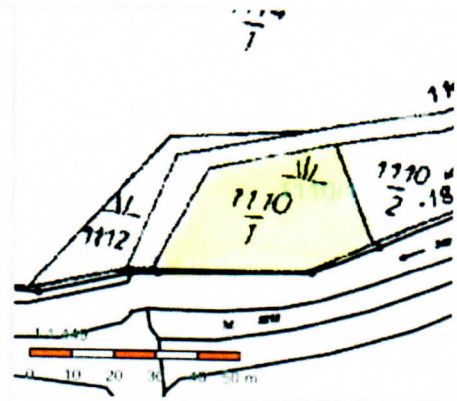
Sejmuto:

-2.-



Informace o pozemku

Parcelní číslo:	1110/1
Obec:	Častolovice [576182]
Katastrální území:	Častolovice [618624]
Číslo LV:	10001
Výměra [m ²]:	1150
Typ parcely:	Parcela katastru nemovitostí
Mapový list:	GUST2880,V.S.XX-15-01
Určení výměry:	Graficky nebo v digitalizované mapě
Druh pozemku:	trvalý travní porost



Vlastníci, jiní oprávnění

Vlastnické právo	Podíl
Městys Častolovice, Masarykova 10, 51750 Častolovice	

Způsob ochrany nemovitosti

Název	
zemědělský půdní fond	
rozsáhlé chráněné území	

Seznam BPEJ

BPEJ	Výměra
52112	1150

Omezení vlastnického práva

Nejsou evidována žádná omezení.

Jiné zápisy

Nejsou evidovány žádné jiné zápisy.

Nemovitost je v územním obvodu, kde státní správu katastru nemovitostí ČR vykonává [Katastrální úřad pro Královéhradecký kraj, Katastrální pracoviště Rychnov nad Kněžnou](#)

Zobrazené údaje mají informativní charakter. Platnost k 06.10.2015 08:47:56.

© 2004 - 2015 [Český úřad zeměměřický a katastrální](#), Pod sídlištěm 1800/9, Kobylisy, 18211 Praha 8
Podání určená katastrálním úřadům a pracovištím zasílejte přímo na [jejich e-mail adresu](#).

Verze aplikace: 5.2.0 build 1

1.

Informace o pozemku

Parcelní číslo:	<u>1177/1</u>	
Obec:	<u>Častolovice [576182]</u>	
Katastrální území:	<u>Častolovice [618624]</u>	
Číslo LV:	<u>10001</u>	
Výměra [m ²]:	1332	
Typ parcely:	Parcela katastru nemovitostí	
Mapový list:	GUST2880,V.S.XX-15-01	
Určení výměry:	Graficky nebo v digitalizované mapě	
Druh pozemku:	trvalý travní porost	

Vlastníci, jiní oprávnění

Vlastnické právo	Podíl
Městys Častolovice, Masarykova 10, 51750 Častolovice	

Způsob ochrany nemovitosti

Název
zemědělský půdní fond
rozsáhlé chráněné území

Seznam BPEJ

BPEJ	Výměra
<u>52112</u>	1332

Omezení vlastnického práva

Nejsou evidována žádná omezení.

Jiné zápisy

Nejsou evidovány žádné jiné zápisy.

Nemovitost je v územním obvodu, kde státní správu katastru nemovitostí ČR vykonává Katastrální úřad pro Královéhradecký kraj, Katastrální pracoviště Rychnov nad Kněžnou.

Zobrazené údaje mají informativní charakter. Platnost k 07.10.2015 08:48:27.

© 2004 - 2015 Český úřad zeměměřičký a katastrální, Pod sídlištěm 1800/9, Kobylisy, 18211 Praha 8
Podání určená katastrálním úřadům a pracovištím zasílejte přímo na jejich e-mail adresu.

Verze aplikace: 5.2.0 build 1

2.

Informace o pozemku

Parcelní číslo:	<u>1179/1</u>	
Obec:	<u>Častolovice [576182]</u>	
Katastrální území:	<u>Častolovice [618624]</u>	
Číslo LV:	<u>10001</u>	
Výměra [m ²]:	2347	
Typ parcely:	Parcela katastru nemovitostí	
Mapový list:	GUST2880,V.S.XX-15-01	
Určení výměry:	Graficky nebo v digitalizované mapě	
Druh pozemku:	trvalý travní porost	

Vlastníci, jiní oprávnění

Vlastnické právo	Podíl
Městys Častolovice, Masarykova 10, 51750 Častolovice	

Způsob ochrany nemovitosti

Název
zemědělský půdní fond
rozsáhlé chráněné území

Seznam BPEJ

BPEJ	Výměra
<u>52112</u>	2347

Omezení vlastnického práva

Nejsou evidována žádná omezení.

Jiné zápisy

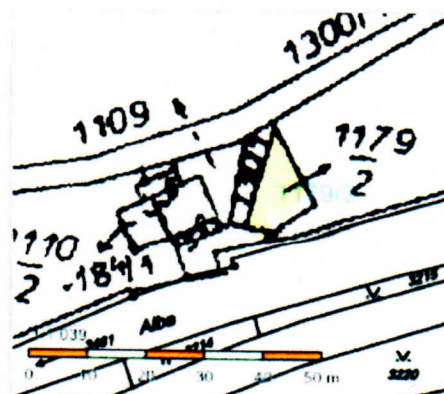
Nejsou evidovány žádné jiné zápisy.

Nemovitost je v územním obvodu, kde státní správu katastru nemovitostí ČR vykonává Katastrální úřad pro Královéhradecký kraj, Katastrální pracoviště Rychnov nad Kněžnou

Zobrazené údaje mají informativní charakter. Platnost k 07.10.2015 08:48:27.

Informace o pozemku

Parcelní číslo:	1179/2
Obec:	Častolovice [5761821]
Katastrální území:	Častolovice [618624]
Číslo LV:	10001
Výměra [m ²]:	108
Typ parcely:	Parcela katastru nemovitostí
Mapový list:	GUST2880,V.S.XX-15-01
Určení výměry:	Graficky nebo v digitalizované mapě
Druh pozemku:	zahrada



Vlastníci, jiní oprávnění

Vlastnické právo	Podíl
Městys Častolovice, Masarykova 10, 51750 Častolovice	

Způsob ochrany nemovitosti

Název
zemědělský půdní fond
rozsáhlé chráněné území

Seznam BPEJ

BPEJ	Výměra
52112	108

Omezení vlastnického práva

Nejsou evidována žádná omezení.

Jiné zápisy

Nejsou evidovány žádné jiné zápisy.

Nemovitost je v územním obvodu, kde státní správu katastru nemovitostí ČR vykonává [Katastrální úřad pro Královéhradecký kraj, Katastrální pracoviště Rychnov nad Kněžnou](#)

Zobrazené údaje mají informativní charakter. Platnost k 09.10.2015 08:49:14.

© 2004 - 2015 [Český úřad zeměměřický a katastrální](#), Pod sídlištěm 1800/9, Kobylisy, 18211 Praha 8
Podání určená katastrálním úřadům a pracovištím zasílejte přímo na [jejich e-mail adresu](#).

Verze aplikace: 5.2.0 build 1

Informace o pozemku

Parcelní číslo:	<u>3005</u>	
Obec:	<u>Častolovice [576182]</u>	
Katastrální území:	<u>Častolovice [618624]</u>	
Číslo LV:	<u>10001</u>	
Výměra [m ²]:	3669	
Typ parcely:	Parcela katastru nemovitostí	
Mapový list:	DKM	
Určení výměry:	Ze souřadnic v S-JTSK	
Druh pozemku:	trvalý travní porost	

Vlastníci, jiní oprávnění

Vlastnické právo	Podíl
Městys Častolovice, Masarykova 10, 51750 Častolovice	

Způsob ochrany nemovitosti

Název
zemědělský půdní fond
rozsáhlé chráněné území

Seznam BPEJ

BPEJ	Výměra
<u>55600</u>	648
<u>55111</u>	176
<u>55800</u>	2845

Omezení vlastnického práva

Typ
Pozemek určen pro realizaci spol. zař.dle zák.č. 139/2002Sb.

Jiné zápisy

Nejsou evidovány žádné jiné zápisy.

Nemovitost je v územním obvodu, kde státní správu katastru nemovitostí ČR vykonává Katastrální úřad pro Královéhradecký kraj, Katastrální pracoviště Rychnov nad Kněžnou

Zobrazené údaje mají informativní charakter. Platnost k 07.10.2015 08:48:27.

© 2004 - 2015 Český úřad zeměměřický a katastrální, Pod sídlištěm 1800/9, Kobyličky, 18211 Praha 8
Podání určená katastrálními úřady a pracovišti zasílejte přímo na jejich e-mail adresu.

Verze aplikace: 5.2.0 build 1

Informace o pozemku

Parcelní číslo:	<u>3007</u>	
Obec:	<u>Častolovice [576182]</u>	
Katastrální území:	<u>Častolovice [618624]</u>	
Číslo LV:	<u>10001</u>	
Výměra [m ²]:	2846	
Typ parcely:	Parcela katastru nemovitostí	
Mapový list:	DKM	
Určení výměry:	Ze souřadnic v S-JTSK	
Druh pozemku:	orná půda	

Vlastníci, jiní oprávnění

Vlastnické právo	Podíl
Městys Častolovice, Masarykova 10, 51750 Častolovice	

Způsob ochrany nemovitosti

Název
zemědělský půdní fond
rozsáhlé chráněné území

Seznam BPEJ

BPEJ	Výměra
<u>52110</u>	2846

Omezení vlastnického práva

Nejsou evidována žádná omezení.

Jiné zápisy

Nejsou evidovány žádné jiné zápisy.

Nemovitost je v územním obvodu, kde státní správu katastru nemovitostí ČR vykonává Katastrální úřad pro Královéhradecký kraj, Katastrální pracoviště Rychnov nad Kněžnou.

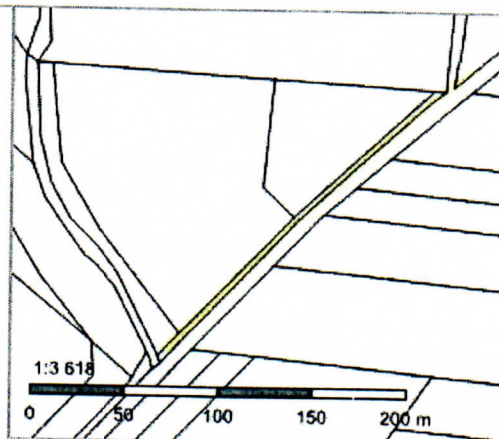
Zobrazené údaje mají informativní charakter. Platnost k 07.10.2015 08:48:27.

© 2004 - 2015 Český úřad zeměměřický a katastrální, Pod sídlištěm 1800/9, Kobylisy, 18211 Praha 8
Podání určená katastrálním úřadům a pracovištím zasílejte přímo na jejich e-mail adresu.

Verze aplikace: 5.2.0 build 1

Informace o pozemku

Parcelní číslo:	<u>3017</u>
Obec:	<u>Častolovice [576182]</u>
Katastrální území:	<u>Častolovice [618624]</u>
Číslo LV:	<u>10001</u>
Výměra [m ²]:	688
Typ parcely:	Parcela katastru nemovitostí
Mapový list:	DKM
Určení výměry:	Ze souřadnic v S-JTSK
Způsob využití:	ostatní komunikace
Druh pozemku:	ostatní plocha



Vlastníci, jiní oprávnění

Vlastnické právo	Podíl
Městys Častolovice, Masarykova 10, 51750 Častolovice	

Způsob ochrany nemovitosti

Název
rozsáhlé chráněné území

Seznam BPEJ

Parcela nemá evidované BPEJ.

Omezení vlastnického práva

Nejsou evidována žádná omezení.

Jiné zápisy

Nejsou evidovány žádné jiné zápisy.

Nemovitost je v územním obvodu, kde státní správu katastru nemovitostí ČR vykonává Katastrální úřad pro Královéhradecký kraj, Katastrální pracoviště Rychnov nad Kněžnou

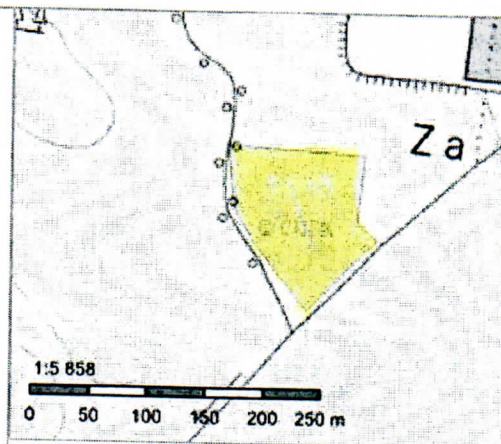
Zobrazené údaje mají informativní charakter. Platnost k 07.10.2015 08:48:27.

© 2004 - 2015 Český úřad zeměměřický a katastrální, Pod sídlištěm 1800/9, Kobylisy, 18211 Praha 8
Podání určená katastrálním úřadům a pracovištím zasílejte přímo na jejich e-mail adresu.

Verze aplikace: 5.2.0 build 1

Informace o pozemku

Parcelní číslo:	<u>3019</u>
Obec:	<u>Častolovice [576182]</u>
Katastrální území:	<u>Častolovice [618624]</u>
Číslo LV:	<u>10001</u>
Výměra [m ²]:	11952
Typ parcely:	Parcela katastru nemovitostí
Mapový list:	DKM
Určení výměry:	Ze souřadnic v S-JTSK
Druh pozemku:	trvalý travní porost



Vlastníci, jiní oprávnění

Vlastnické právo	Podíl
Městys Častolovice, Masarykova 10, 51750 Častolovice	

Způsob ochrany nemovitosti

Název
zemědělský půdní fond
rozsáhlé chráněné území

Seznam BPEJ

BPEJ	Výměra
<u>55800</u>	4962
<u>55111</u>	5480
<u>57001</u>	1510

Omezení vlastnického práva

Nejsou evidována žádná omezení.

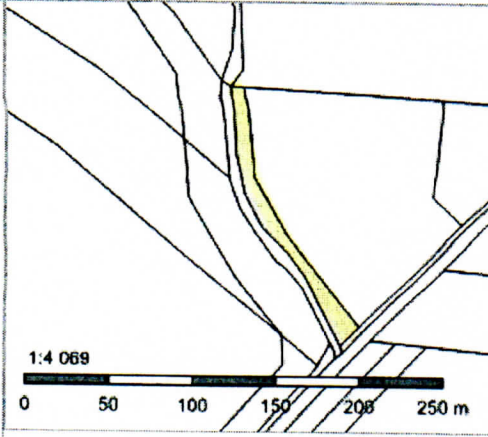
Jiné zápisy

Nejsou evidovány žádné jiné zápisy.

Nemovitost je v územním obvodu, kde státní správu katastru nemovitostí ČR vykonává Katastrální úřad pro Královéhradecký kraj, Katastrální pracoviště Rychnov nad Kněžnou

Zobrazené údaje mají informativní charakter. Platnost k 07.10.2015 08:48:27.

Informace o pozemku

Parcelní číslo:	<u>3020</u>	
Obec:	<u>Častolovice [576182]</u>	
Katastrální území:	<u>Častolovice [618624]</u>	
Číslo LV:	<u>10001</u>	
Výměra [m ²]:	1593	
Typ parcely:	Parcela katastru nemovitostí	
Mapový list:	DKM	
Určení výměry:	Ze souřadnic v S-JTSK	
Druh pozemku:	trvalý travní porost	

Vlastníci, jiní oprávnění

Vlastnické právo	Podíl
Městys Častolovice, Masarykova 10, 51750 Častolovice	

Způsob ochrany nemovitosti

Název
zemědělský půdní fond
rozsáhlé chráněné území

Seznam BPEJ

BPEJ	Výměra
<u>57001</u>	72
<u>55111</u>	1172
<u>55800</u>	349

Omezení vlastnického práva

Typ
Pozemek určen pro realizaci spol. zař.dle zák.č. 139/2002Sb.

Jiné zápisy

Nejsou evidovány žádné jiné zápisy.

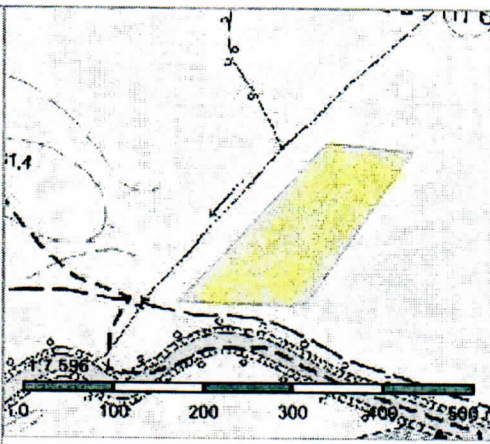
Nemovitost je v územním obvodu, kde státní správu katastru nemovitostí ČR vykonává Katastrální úřad pro Královéhradecký kraj, Katastrální pracoviště Rychnov nad Kněžnou

Zobrazené údaje mají informativní charakter. Platnost k 07.10.2015 08:48:27.

© 2004 - 2015 Český úřad zeměměřický a katastrální, Pod sídlištěm 1800/9, Kobylisy, 18211 Praha 8
Podání určená katastrálním úřadům a pracovištím zasílejte přímo na jejich e-mail adresu.

Verze aplikace: 5.2.0 build 1

Informace o pozemku

Parcelní číslo:	<u>3031</u>	
Obec:	<u>Častolovice [576182]</u>	
Katastrální území:	<u>Častolovice [618624]</u>	
Číslo LV:	<u>10001</u>	
Výměra [m ²]:	21664	
Typ parcely:	Parcela katastru nemovitostí	
Mapový list:	DKM	
Určení výměry:	Ze souřadnic v S-JTSK	
Druh pozemku:	trvalý travní porost	

Vlastníci, jiní oprávnění

Vlastnické právo	Podíl
Městys Častolovice, Masarykova 10, 51750 Častolovice	

Způsob ochrany nemovitosti

Název
zemědělský půdní fond
rozsáhlé chráněné území

Seznam BPEJ

BPEJ	Výměra
<u>55800</u>	13997
<u>55600</u>	7667

Omezení vlastnického práva

Nejsou evidována žádná omezení.

Jiné zápisy

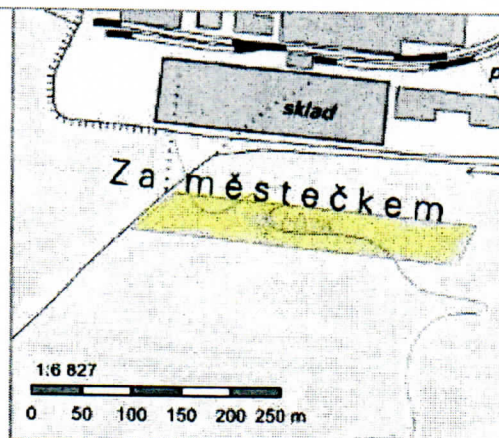
Nejsou evidovány žádné jiné zápisy.

Nemovitost je v územním obvodu, kde státní správu katastru nemovitostí ČR vykonává Katastrální úřad pro Královéhradecký kraj, Katastrální pracoviště Rychnov nad Kněžnou

Zobrazené údaje mají informativní charakter. Platnost k 07.10.2015 08:48:27.

Informace o pozemku

Parcelní číslo:	<u>3038/2</u>
Obec:	<u>Častolovice [576182]/2</u>
Katastrální území:	<u>Častolovice [618624]</u>
Číslo LV:	<u>10001</u>
Výměra [m ²]:	12599
Typ parcely:	Parcela katastru nemovitostí
Mapový list:	DKM
Určení výměry:	Ze souřadnic v S-JTSK
Druh pozemku:	trvalý travní porost



Vlastníci, jiní oprávnění

Vlastnické právo	Podíl
Městys Častolovice, Masarykova 10, 51750 Častolovice	

Způsob ochrany nemovitosti

Název
zemědělský půdní fond
rozsáhlé chráněné území

Seznam BPEJ

BPEJ	Výměra
<u>55800/2</u>	158
<u>55111/2</u>	12441

Omezení vlastnického práva

Nejsou evidována žádná omezení.

Jiné zápisy

Nejsou evidovány žádné jiné zápisy.

Nemovitost je v územním obvodu, kde státní správu katastru nemovitostí ČR vykonává Katastrální úřad pro Královéhradecký kraj, Katastrální pracoviště Rychnov nad Kněžnou/2

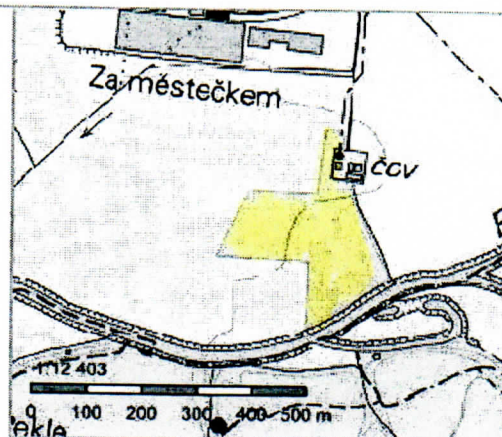
Zobrazené údaje mají informativní charakter. Platnost k 07.10.2015 08:48:27.

© 2004 - 2015 Český úřad zeměměřičký a katastrální/2, Pod sídlištěm 1800/9, Kobyličky, 18211 Praha 8/2
Podání určená katastrálním úřadům a pracovištím zasílejte přímo na jejich e-mail adresu/2.

Verze aplikace: 5.2.0 build 1

Informace o pozemku

Parcelní číslo:	<u>3053</u>
Obec:	<u>Častolovice [576182]</u>
Katastrální území:	<u>Častolovice [618624]</u>
Číslo LV:	<u>10001</u>
Výměra [m ²]:	44474
Typ parcely:	Parcela katastru nemovitostí
Mapový list:	DKM
Určení výměry:	Ze souřadnic v S-JTSK
Druh pozemku:	trvalý travní porost



Vlastníci, jiní oprávnění

Vlastnické právo	Podíl
Městys Častolovice, Masarykova 10, 51750 Častolovice	

Způsob ochrany nemovitosti

Název
zemědělský půdní fond
rozsáhlé chráněné území

Seznam BPEJ

BPEJ	Výměra
<u>55600</u>	41882
<u>55111</u>	2236
<u>55800</u>	356

Omezení vlastnického práva

Nejsou evidována žádná omezení.

Jiné zápisy

Nejsou evidovány žádné jiné zápisy.

Nemovitost je v územním obvodu, kde státní správu katastru nemovitostí ČR vykonává Katastrální úřad pro Královéhradecký kraj, Katastrální pracoviště Rychnov nad Kněžnou

Zobrazené údaje mají informativní charakter. Platnost k 07.10.2015 08:48:27.

© 2004 - 2015 Český úřad zeměměřický a katastrální, Pod sídlištěm 1800/9, Kobylisy, 18211 Praha 8
Podání určená katastrálním úřadům a pracovištím zasílejte přímo na jejich e-mail adresu.

Verze aplikace: 5.2.0 build 1

12.

Informace o pozemku

Parcelní číslo:	<u>3054</u>	
Obec:	<u>Častolovice [576182]</u>	
Katastrální území:	<u>Častolovice [618624]</u>	
Číslo LV:	<u>10001</u>	
Výměra [m ²]:	1231	
Typ parcely:	Parcela katastru nemovitostí	
Mapový list:	DKM	
Určení výměry:	Ze souřadnic v S-JTSK	
Druh pozemku:	trvalý travní porost	

Vlastníci, jiní oprávnění

Vlastnické právo	Podíl
Městys Častolovice, Masarykova 10, 51750 Častolovice	

Způsob ochrany nemovitosti

Název
zemědělský půdní fond
rozsáhlé chráněné území

Seznam BPEJ

BPEJ	Výměra
<u>55600</u>	1231

Omezení vlastnického práva

Nejsou evidována žádná omezení.

Jiné zápisy

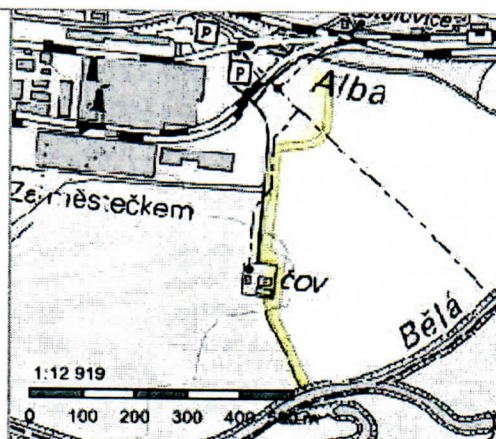
Nejsou evidovány žádné jiné zápisy.

Nemovitost je v územním obvodu, kde státní správu katastru nemovitostí ČR vykonává Katastrální úřad pro Královéhradecký kraj, Katastrální pracoviště Rychnov nad Kněžnou

Zobrazené údaje mají informativní charakter. Platnost k 07.10.2015 08:48:27.

Informace o pozemku

Parcelní číslo:	<u>3059</u>
Obec:	<u>Častolovice [576182]</u>
Katastrální území:	<u>Častolovice [618624]</u>
Číslo LV:	<u>10001</u>
Výměra [m ²]:	12036
Typ parcely:	Parcela katastru nemovitostí
Mapový list:	DKM
Určení výměry:	Ze souřadnic v S-JTSK
Druh pozemku:	trvalý travní porost



Vlastníci, jiní oprávnění

Vlastnické právo

Podíl

Městys Častolovice, Masarykova 10, 51750 Častolovice

Způsob ochrany nemovitosti

Název

zemědělský půdní fond

rozsáhlé chráněné území

Seznam BPEJ

BPEJ	Výměra
<u>52113</u>	989
<u>55111</u>	6825
<u>55600</u>	3343
<u>55800</u>	879

Omezení vlastnického práva

Nejsou evidována žádná omezení.

Jiné zápisy

Nejsou evidovány žádné jiné zápisy.

Nemovitost je v územním obvodu, kde státní správu katastru nemovitostí ČR vykonává Katastrální úřad pro Královéhradecký kraj, Katastrální pracoviště Rychnov nad Kněžnou

Zobrazené údaje mají informativní charakter. Platnost k 07.10.2015 08:48:27.

14.

Informace o pozemku

Parcelní číslo:	<u>3100</u>	
Obec:	<u>Častolovice [576182]</u>	
Katastrální území:	<u>Častolovice [618624]</u>	
Číslo LV:	<u>10001</u>	
Výměra [m ²]:	2017	
Typ parcely:	Parcela katastru nemovitostí	
Mapový list:	DKM	
Určení výměry:	Ze souřadnic v S-JTSK	
Způsob využití:	neplošná půda	
Druh pozemku:	ostatní plocha	

Vlastníci, jiní oprávnění

Vlastnické právo	Podíl
Městys Častolovice, Masarykova 10, 51750 Častolovice	

Způsob ochrany nemovitosti

Název
rozsáhlé chráněné území

Seznam BPEJ

Parcela nemá evidované BPEJ.

Omezení vlastnického práva

Nejsou evidována žádná omezení.

Jiné zápisy

Nejsou evidovány žádné jiné zápisy.

Nemovitost je v územním obvodu, kde státní správu katastru nemovitostí ČR vykonává Katastrální úřad pro Královéhradecký kraj, Katastrální pracoviště Rychnov nad Kněžnou

Zobrazené údaje mají informativní charakter. Platnost k 07.10.2015 08:48:27.

© 2004 - 2015 Český úřad zeměměřický a katastrální, Pod sídlištěm 1800/9, Kobylisy, 18211 Praha 8
Podání určená katastrálními úřady a pracovišti zasílejte přímo na jejich e-mail adresu.

Verze aplikace: 5.2.0 build 1

15.

Informace o pozemku

Parcelní číslo:	<u>3170</u>	
Obec:	<u>Častolovice [576182]</u>	
Katastrální území:	<u>Častolovice [618624]</u>	
Číslo LV:	<u>10001</u>	
Výměra [m ²]:	6098	
Typ parcely:	Parcela katastru nemovitostí	
Mapový list:	DKM	
Určení výměry:	Ze souřadnic v S-JTSK	
Druh pozemku:	trvalý travní porost	

Vlastníci, jiní oprávnění

Vlastnické právo	Podíl
Městys Častolovice, Masarykova 10, 51750 Častolovice	

Způsob ochrany nemovitosti

Název
zemědělský půdní fond
rozsáhlé chráněné území

Seznam BPEJ

BPEJ	Výměra
<u>55111</u>	6098

Omezení vlastnického práva

Nejsou evidována žádná omezení.

Jiné zápisy

Nejsou evidovány žádné jiné zápisy.

Nemovitost je v územním obvodu, kde státní správu katastru nemovitostí ČR vykonává Katastrální úřad pro Královéhradecký kraj, Katastrální pracoviště Rychnov nad Kněžnou

Zobrazené údaje mají informativní charakter. Platnost k 07.10.2015 08:48:27.

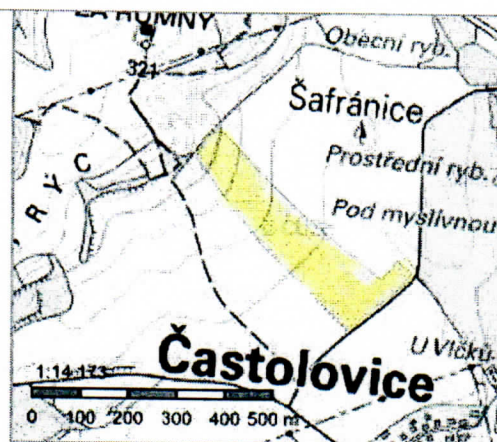
© 2004 - 2015 Český úřad zeměměřický a katastrální, Pod sídlištěm 1800/9, Kobylisy, 18211 Praha 8
Podání určená katastrálním úřadům a pracovištím zasílejte přímo na jejich e-mail adresu.

Verze aplikace: 5.2.0 build 1

16.

Informace o pozemku

Parcelní číslo:	<u>3177</u>
Obec:	<u>Častolovice [576182]</u>
Katastrální území:	<u>Častolovice [618624]</u>
Číslo LV:	<u>10001</u>
Výměra [m ²]:	54551
Typ parcely:	Parcela katastru nemovitostí
Mapový list:	DKM
Určení výměry:	Ze souřadnic v S-JTSK
Druh pozemku:	orná půda



Vlastníci, jiní oprávnění

Vlastnické právo	Podíl
Městys Častolovice, Masarykova 10, 51750 Častolovice	

Způsob ochrany nemovitosti

Název
zemědělský půdní fond
rozsáhlé chráněné území

Seznam BPEJ

BPEJ	Výměra
<u>52312</u>	54551

Omezení vlastnického práva

Nejsou evidována žádná omezení.

Jiné zápisy

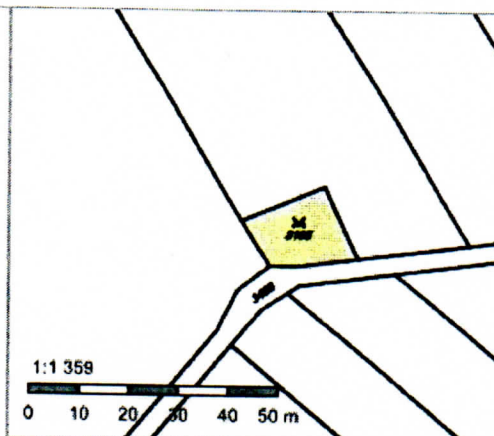
Nejsou evidovány žádné jiné zápisy.

Nemovitost je v územním obvodu, kde státní správu katastru nemovitostí ČR vykonává Katastrální úřad pro Královéhradecký kraj, Katastrální pracoviště Rychnov nad Kněžnou

Zobrazené údaje mají informativní charakter. Platnost k 07.10.2015 08:48:27.

Informace o pozemku

Parcelní číslo:	<u>3195</u>
Obec:	<u>Častolovice [576182]</u>
Katastrální území:	<u>Častolovice [618624]</u>
Číslo LV:	<u>10001</u>
Výměra [m ²]:	234
Typ parcely:	Parcela katastru nemovitostí
Mapový list:	DKM
Určení výměry:	Ze souřadnic v S-JTSK
Způsob využití:	zeleň
Druh pozemku:	ostatní plocha



Vlastníci, jiní oprávnění

Vlastnické právo	Podíl
Městys Častolovice, Masarykova 10, 51750 Častolovice	

Způsob ochrany nemovitosti

Název
rozsáhlé chráněné území

Seznam BPEJ

Parcela nemá evidované BPEJ.

Omezení vlastnického práva

Nejsou evidována žádná omezení.

Jiné zápisy

Nejsou evidovány žádné jiné zápisy.

Nemovitost je v územním obvodu, kde státní správu katastru nemovitostí ČR vykonává Katastrální úřad pro Královéhradecký kraj, Katastrální pracoviště Rychnov nad Kněžnou

Zobrazené údaje mají informativní charakter. Platnost k 07.10.2015 08:48:27.

© 2004 - 2015 Český úřad zeměměřický a katastrální, Pod sídlištěm 1800/9, Kobylisy, 18211 Praha 8
Podání určená katastrálním úřadům a pracovištím zasílejte přímo na jejich e-mail adresu.

Verze aplikace: 5.2.0 build 1

AP.

Informace o pozemku

Parcelní číslo:	3221	
Obec:	Častolovice [576182]	
Katastrální území:	Častolovice [618624]	
Číslo LV:	10001	
Výměra [m ²]:	1022	
Typ parcely:	Parcela katastru nemovitostí	
Mapový list:	DKM	
Určení výměry:	Ze souřadnic v S-JTSK	
Druh pozemku:	trvalý travní porost	

Vlastníci, jiní oprávnění

Vlastnické právo	Podíl
Městys Častolovice, Masarykova 10, 51750 Častolovice	

Způsob ochrany nemovitosti

Název
zemědělský půdní fond
rozsáhlé chráněné území

Seznam BPEJ

BPEJ	Výměra
55600	1022

Omezení vlastnického práva

Nejsou evidována žádná omezení.

Jiné zápisy

Nejsou evidovány žádné jiné zápisy.

Nemovitost je v územním obvodu, kde státní správu katastru nemovitostí ČR vykonává [Katastrální úřad pro Královéhradecký kraj, Katastrální pracoviště Rychnov nad Kněžnou](#).

Zobrazené údaje mají informativní charakter. Platnost k 07.10.2015 10:48:27.

Informace o pozemku

Parcelní číslo:	<u>3235</u>	
Obec:	<u>Častolovice [576182]</u>	
Katastrální území:	<u>Častolovice [618624]</u>	
Číslo LV:	<u>10001</u>	
Výměra [m ²]:	1098	
Typ parcely:	Parcela katastru nemovitostí	
Mapový list:	DKM	
Určení výměry:	Ze souřadnic v S-JTSK	
Druh pozemku:	trvalý travní porost	

Vlastníci, jiní oprávnění

Vlastnické právo	Podíl
Městys Častolovice, Masarykova 10, 51750 Častolovice	

Způsob ochrany nemovitosti

Název
zemědělský půdní fond
rozsáhlé chráněné území

Seznam BPEJ

BPEJ	Výměra
<u>55600</u>	1098

Omezení vlastnického práva

Nejsou evidována žádná omezení.

Jiné zápisy

Nejsou evidovány žádné jiné zápisy.

Nemovitost je v územním obvodu, kde státní správu katastru nemovitostí ČR vykonává Katastrální úřad pro Královéhradecký kraj, Katastrální pracoviště Rychnov nad Kněžnou

Zobrazené údaje mají informativní charakter. Platnost k 07.10.2015 10:48:27.

Sp.

Informace o pozemku

Parcelní číslo:	<u>3262</u>	
Obec:	<u>Častolovice [576182]</u>	
Katastrální území:	<u>Častolovice [618624]</u>	
Číslo LV:	<u>10001</u>	
Výměra [m ²]:	28510	
Typ parcely:	Parcela katastru nemovitostí	
Mapový list:	DKM	
Určení výměry:	Ze souřadnic v S-JTSK	
Druh pozemku:	trvalý travní porost	

Vlastníci, jiní oprávnění

Vlastnické právo	Podíl
Městys Častolovice, Masarykova 10, 51750 Častolovice	

Způsob ochrany nemovitosti

Název
zemědělský půdní fond
rozsáhlé chráněné území

Seznam BPEJ

BPEJ	Výměra
<u>52312</u>	2219
<u>55411</u>	26291

Omezení vlastnického práva

Nejsou evidována žádná omezení.

Jiné zápisy

Nejsou evidovány žádné jiné zápisy.

Nemovitost je v územním obvodu, kde státní správu katastru nemovitostí ČR vykonává Katastrální úřad pro Královéhradecký kraj, Katastrální pracoviště Rychnov nad Kněžnou

Zobrazené údaje mají informativní charakter. Platnost k 07.10.2015 10:48:27.

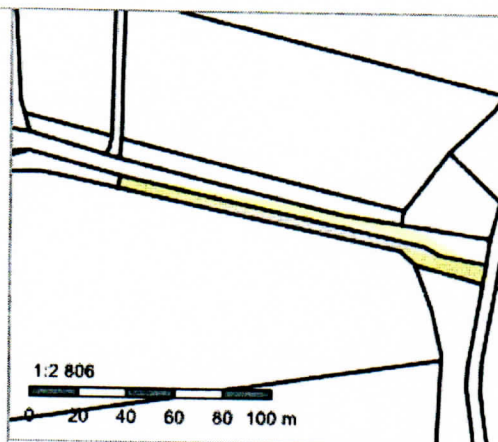
© 2004 - 2015 Český úřad zeměměřičský a katastrální, Pod sídlištěm 1800/9, Kobyličky, 18211 Praha 8
Podání určená katastrálními úřady a pracovišti zasílejte přímo na jejich e-mail adresu.

Verze aplikace: 5.2.0 build 1

21.

Informace o pozemku

Parcelní číslo: 3320
 Obec: Častolovice [5761821]
 Katastrální území: Častolovice [618624]
 Číslo LV: 10001
 Výměra [m²]: 808
 Typ parcely: Parcela katastru nemovitostí
 Mapový list: DKM
 Určení výměry: Ze souřadnic v S-JTSK
 Druh pozemku: orná půda



Vlastníci, jiní oprávnění

Vlastnické právo Podíl
 Městys Častolovice, Masarykova 10, 51750 Častolovice

Způsob ochrany nemovitosti

Název
 zemědělský půdní fond
 rozsáhlé chráněné území

Seznam BPEJ

BPEJ	Výměra
<u>52312</u>	808

Omezení vlastnického práva

Typ
 Pozemek určen pro realizaci spol. zař.dle zák.č. 139/2002Sb.

Jiné zápisy

Nejsou evidovány žádné jiné zápisy.

Nemovitost je v územním obvodu, kde státní správu katastru nemovitostí ČR vykonává Katastrální úřad pro Královéhradecký kraj, Katastrální pracoviště Rychnov nad Kněžnou

Zobrazené údaje mají informativní charakter. Platnost k 07.10.2015 10:48:27.

22.

Informace o pozemku

Parcelní číslo:	<u>3326</u>	
Obec:	<u>Častolovice [576182]</u>	
Katastrální území:	<u>Častolovice [618624]</u>	
Číslo LV:	<u>10001</u>	
Výměra [m ²]:	1843	
Typ parcely:	Parcela katastru nemovitostí	
Mapový list:	DKM	
Určení výměry:	Ze souřadnic v S-JTSK	
Druh pozemku:	orná půda	

Vlastníci, jiní oprávnění

Vlastnické právo	Podíl
Městys Častolovice, Masarykova 10, 51750 Častolovice	

Způsob ochrany nemovitosti

Název
zemědělský půdní fond
rozsáhlé chráněné území

Seznam BPEJ

BPEJ	Výměra
<u>52312</u>	763
<u>52112</u>	1080

Omezení vlastnického práva

Typ
Pozemek určen pro realizaci spol. zař.dle zák.č. 139/2002Sb.

Jiné zápisy

Nejsou evidovány žádné jiné zápisy.

Nemovitost je v územním obvodu, kde státní správu katastru nemovitostí ČR vykonává Katastrální úřad pro Královéhradecký kraj, Katastrální pracoviště Rychnov nad Kněžnou

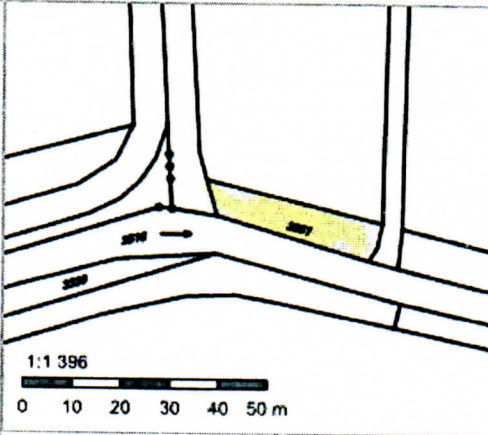
Zobrazené údaje mají informativní charakter. Platnost k 07.10.2015 10:48:27.

© 2004 - 2015 Český úřad zeměměřický a katastrální, Pod sídlištěm 1800/9, Kobylisy, 18211 Praha 9
Podání určená katastrálními úřady a pracovištím zasílejte přímo na jejich e-mail adresu.

Verze aplikace: 5.2.0 build 1

23.

Informace o pozemku

Parcelní číslo:	<u>3381</u>	
Obec:	<u>Častolovice [576182]</u>	
Katastrální území:	<u>Častolovice [618624]</u>	
Číslo LV:	<u>10001</u>	
Výměra [m ²]:	261	
Typ parcely:	Parcela katastru nemovitostí	
Mapový list:	DKM	
Určení výměry:	Ze souřadnic v S-JTSK	
Druh pozemku:	orná půda	

Vlastníci, jiní oprávnění

Vlastnické právo	Podíl
Městys Častolovice, Masarykova 10, 51750 Častolovice	

Způsob ochrany nemovitosti

Název
zemědělský půdní fond
rozsáhlé chráněné území

Seznam BPEJ

BPEJ	Výměra
<u>52312</u>	261

Omezení vlastnického práva

Typ
Pozemek určen pro realizaci spol. zař.dle zák.č. 139/2002Sb.

Jiné zápisy

Nejsou evidovány žádné jiné zápisy.

Nemovitost je v územním obvodu, kde státní správu katastru nemovitostí ČR vykonává Katastrální úřad pro Královéhradecký kraj, Katastrální pracoviště Rychnov nad Kněžnou

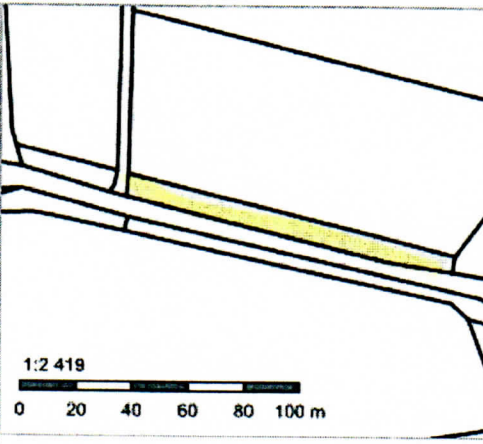
Zobrazené údaje mají informativní charakter. Platnost k 07.10.2015 10:48:27.

© 2004 - 2015 Český úřad zeměměřický a katastrální, Pod sídlištěm 1800/9, Kobylisy, 18211 Praha 8
Podání určená katastrálním úřadům a pracovištím zasílejte přímo na jejich e-mail adresu.

Verze aplikace: 5.2.0 build 1

24.

Informace o pozemku

Parcelní číslo:	<u>3393/2</u>	
Obec:	<u>Častolovice [576182]/</u>	
Katastrální území:	<u>Častolovice [618624]</u>	
Číslo LV:	<u>10001</u>	
Výměra [m ²]:	939	
Typ parcely:	Parcela katastru nemovitostí	
Mapový list:	DKM	
Určení výměry:	Ze souřadnic v S-JTSK	
Druh pozemku:	orná půda	

Vlastníci, jiní oprávnění

Vlastnické právo	Podíl
Městys Častolovice, Masarykova 10, 51750 Častolovice	

Způsob ochrany nemovitosti

Název
zemědělský půdní fond
rozsáhlé chráněné území

Seznam BPEJ

BPEJ	Výměra
<u>52312/2</u>	939

Omezení vlastnického práva

Typ
Pozemek určen pro realizaci spol. zař.dle zák.č. 139/2002Sb.

Jiné zápisy

Nejsou evidovány žádné jiné zápisy.

Nemovitost je v územním obvodu, kde státní správu katastru nemovitostí ČR vykonává Katastrální úřad pro Královéhradecký kraj, Katastrální pracoviště Rychnov nad Kněžnou/

Zobrazené údaje mají informativní charakter. Platnost k 07.10.2015 10:48:27.

© 2004 - 2015 Český úřad zeměměřický a katastrální/, Pod sídlištěm 1800/9, Kobylisy, 18211 Praha 8/ Podání určená katastrálním úřadům a pracovištím zasílejte přímo na jejich e-mail adresu/.

Verze aplikace: 5.2.0 build 1

JS.