



Městys Častolovice dle ustanovení § 39 odst. 1 zákona č. 128/2000 Sb., o obcích (obecní zřízení) ve znění pozdějších předpisů, zveřejňuje Záměr č. ZM-1-2021 o prodeji pozemků

z majetku městyse Častolovice v katastrálním území Častolovice dle přiložené katastrální mapy
za cenu 150 Kč/m² bez DPH:

- Pozemek parcelní číslo 763/41 – zahrada o celkové výměře 41 m²
- Pozemek parcelní číslo 763/42 – zahrada o celkové výměře 39 m²
- Pozemek parcelní číslo 763/43 – zahrada o celkové výměře 35 m²
- Pozemek parcelní číslo 763/20 – zahrada o celkové výměře 31 m²
- Pozemek parcelní číslo 763/24 – zahrada o celkové výměře 35 m²
- Pozemek parcelní číslo 766/70 – ostatní plocha o celkové výměře 20 m²
- Pozemek parcelní číslo 753/47 – orná půda o celkové výměře 10 m²
- Pozemek parcelní číslo 1319/2 – zahrada o celkové výměře 31 m²
- Pozemek parcelní číslo 850/7 – trvalý travní porost o celkové výměře 80 m²

Vše je zapsáno na LV č. 10001 pro k. ú. 618624 Častolovice, vedeného u Katastrálního úřadu pro
Královéhradecký kraj, Katastrální pracoviště Rychnov n. Kn.

Záměr č. ZM-1-2021 byl schválen Zastupitelstvem městyse Častolovice č. j. ZM-11-2020 ze dne 24. března
2021 usnesením č. 7a/ZM-11-2021.

Další informace Vám poskytne starosta Ing. Zdeněk Praus na t. č. 736 761 998 nebo místostarosta
Bc. Miloš Tichý na t. č. 602 104 632.

- Příloha č. 1: Informace o pozemku z KN - Parcelní číslo 763/41.
- Příloha č. 2: Informace o pozemku z KN - Parcelní číslo 763/42.
- Příloha č. 3: Informace o pozemku z KN - Parcelní číslo 763/43.
- Příloha č. 4: Informace o pozemku z KN - Parcelní číslo 763/20.
- Příloha č. 5: Informace o pozemku z KN - Parcelní číslo 763/24.
- Příloha č. 6: Informace o pozemku z KN - Parcelní číslo 766/70.
- Příloha č. 7: Informace o pozemku z KN - Parcelní číslo 753/47.
- Příloha č. 8: Informace o pozemku z KN - Parcelní číslo 1319/2.
- Příloha č. 9: Informace o pozemku z KN - Parcelní číslo 850/7.

Vyvěšeno dne: 25.03.2021

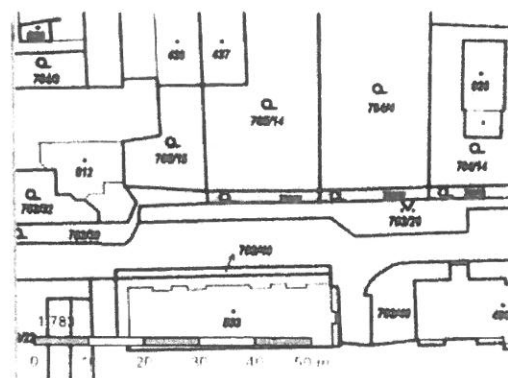
Sejmuto dne:



Ing. Zdeněk Praus
Starosta městyse

Informace o pozemku

Parcelní číslo: 763/413
Obec: Častolovice [576182]
Katastrální území: Častolovice [618624]
Číslo LV: 10001
Výměra [m²]: 41
Typ parcely: Parcela katastru nemovitostí
Mapový list:
Určení výměry: Ze souřadnic v S-JTSK
Druh pozemku: zahrada



Vlastníci, jiní oprávnění

Městys Častolovice, Masarykova 10, 51750 Častolovice

Způsob ochrany nemovitosti

zemědělský půdní fond
rozsáhlé chráněné území

Seznam BPEJ

523121 41

Omezení vlastnického práva

Nejsou evidována žádná omezení.

Jiné zápisy

Změna výměr obnovou operátu

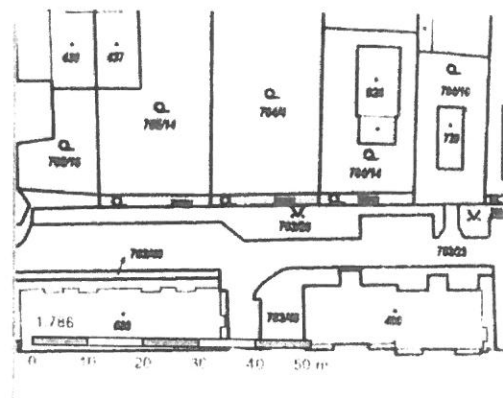
Změna číslování parcel

Nemovitost je v územním obvodu, kde státní správu katastru nemovitostí ČR vykonává Katastrální úřad pro Královéhradecký kraj, Katastrální pracoviště Rychnov nad Knežnou

Zobrazené údaje mají informativní charakter. Platnost dat k 23.03.2021 12:00.

Informace o pozemku

Parcelní číslo: 763/4214
Obec: Častolovice [576182]14
Katastrální území: Častolovice [618624]
Číslo LV: 10001
Výměra [m²]: 39
Typ parcely: Parcela katastru nemovitostí
Mapový list:
Určení výměry: Ze souřadnic v S-JTSK
Druh pozemku: zahrada



Vlastníci, jiní oprávnění

Městys Častolovice, Masarykova 10, 51750 Častolovice

Způsob ochrany nemovitosti

zemědělský půdní fond
rozsáhlé chráněné území

Seznam BPEJ

5231214 39

Omezení vlastnického práva

Věcné břemeno (podle listiny)

Jiné zápisy

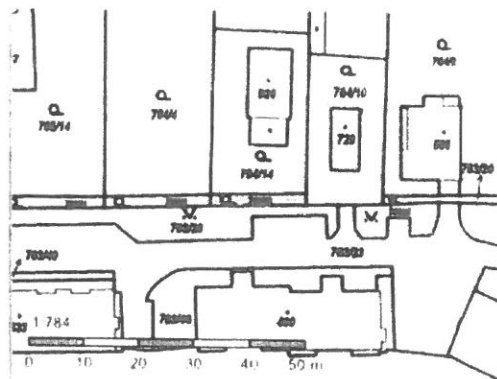
Změna výměr obnovou operátu
Změna číslování parcel

Nemovitost je v územním obvodu, kde státní správu katastru nemovitostí ČR vykonává Katastrální úřad pro Královéhradecký kraj, Katastrální pracoviště Rychnov nad Kněžnou

Zobrazené údaje mají informativní charakter. Platnost dat k 23.03.2021 12:00.

Informace o pozemku

Parcelní číslo: [763/431](#)
Obec: [Častolovice \[576182\]](#)
Katastrální území: [Častolovice \[618624\]](#)
Číslo LV: [10001](#)
Výměra [m²]: 35
Typ parcely: Parcela katastru nemovitostí
Mapový list:
Určení výměry: Ze souřadnic v S-JTSK
Druh pozemku: zahrada



Vlastníci, jiní oprávnění

[Městys Častolovice](#)
Městys Častolovice, Masarykova 10, 51750 Častolovice

Způsob ochrany nemovitosti

[zemědělský půdní fond](#)
[rozsáhlé chráněné území](#)

Seznam BPEJ

[5431214](#) 35

Omezení vlastnického práva

[Věcné břemeno \(podle listiny\)](#)

liné zápisy

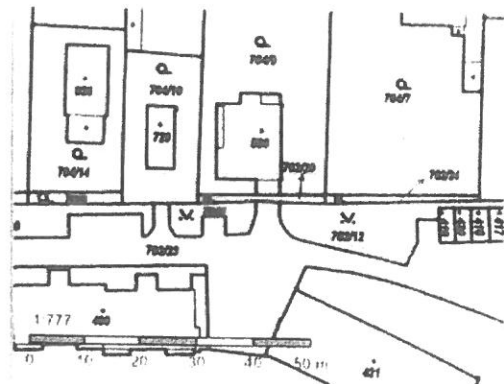
[Změna výměr obnovou operátu](#)
[Změna číslování parcel](#)

Nemovitost je v územním obvodu, kde státní správu katastru nemovitostí ČR vykonává [Katastrální úřad pro Královéhradecký kraj, katastrální pracoviště Rychtův nad Knežnou](#)

Zobrazené údaje mají informativní charakter. Platnost dat k 23.03.2021 12:00.

Informace o pozemku

Parcelní číslo: [763/2014](#)
Obec: [Častolovice \[576182\]14](#)
Katastrální území: [Častolovice \[618624\]](#)
Číslo LV: [10001](#)
Výměra [m²]: 31
Typ parcely: Parcela katastru nemovitostí
Mapový list:
Určení výměry: Ze souřadnic v S-JTSK
Druh pozemku: zahrada



Vlastníci, jiní oprávnění

[Vlastníci](#)

Městys Častolovice, Masarykova 10, 51750 Častolovice

Způsob ochrany nemovitosti

zemědělský půdní fond
rozsáhlé chráněné území

Seznam BPEJ

[Seznam BPEJ](#)

[52312](#) : 31

Omezení vlastnického práva

Nejsou evidována žádná omezení.

Jiné zápisy

Změna výměr obnovou operátu

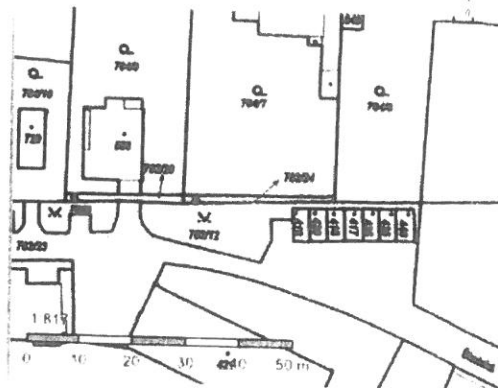
[Město Častolovice - Městský úřad Častolovice](#)

Nemovitost je v územním obvodu, kde státní správu katastru nemovitostí ČR vykonává [katastrální úřad pro Královéhradecký kraj, Katastrální pracoviště Rychnov nad Kněžnou](#)

Zobrazené údaje mají informativní charakter. Platnost dat k 23.03.2021 12:00.

Informace o pozemku

Parcelní číslo: 763/241
Obec: Častolovice [576182]14
Katastrální území: Častolovice [618624]
Číslo LV: 10001
Výměra [m²]: 35
Typ parcely: Parcela katastru nemovitostí
Mapový list:
Určení výměry: Ze souřadnic v S-JTSK
Druh pozemku: zahrada



Vlastníci, jiní oprávnění

Městys Častolovice, Masarykova 10, 51750 Častolovice

Způsob ochrany nemovitosti

zemědělský půdní fond
rozsáhlé chráněné území

Seznam BPEJ

523121 35

Omezení vlastnického práva

Nejsou evidována žádná omezení.

Jiné zápisy

Změna výměr obnovou operátu

Nemovitost je v územním obvodu, kde státní správu katastru nemovitostí ČR vykonává [katastrální úřad pro Královéhradecký kraj, katastrální pracoviště Rychnov nad Knežnou 11](#)

Zobrazené údaje mají informativní charakter. Platnost dat k 23.03.2021 12:00.

Informace o pozemku

Parcelní číslo: [766/7013](#)
Obec: [Častolovice \[576182\]13](#)
Katastrální území: [Častolovice \[618624\]](#)
Číslo LV: [10001](#)
Výměra [m²]: 20
Typ parcely: Parcela katastru nemovitostí
Mapový list:
Určení výměry: Ze souřadnic v S-JTSK
Způsob využití: neplodná půda
Druh pozemku: ostatní plocha



Vlastníci, jiní oprávnění

Městys Častolovice, Masarykova 10, 51750 Častolovice

Způsob ochrany nemovitosti

rozsáhlé chráněné území

Seznam BPEJ

Parcela nemá evidované BPEJ.

Omezení vlastnického práva

Nejsou evidována žádná omezení.

Jiné zápisy

Změna výměr obnovou operátu

[Katastrální úřad pro Královéhradecký kraj](#)

Nemovitost je v územním obvodu, kde státní správu katastru nemovitostí ČR vykonává [Katastrální úřad pro Královéhradecký kraj, katastrální pracoviště Rychnov nad Knežnou](#)

Zobrazené údaje mají informativní charakter. Platnost dat k 23.03.2021 12:00.

Informace o pozemku

Parcelní číslo: 753/4714
Obec: Častolovice [576182114]
Katastrální území: Častolovice [618624]
Číslo LV: 10001
Výměra [m²]: 10
Typ parcely: Parcela katastru nemovitostí
Mapový list:
Určení výměry: Ze souřadnic v S-JTSK
Druh pozemku: orná půda



Vlastníci, jiní oprávnění

Městys Častolovice, Masarykova 10, 51750 Častolovice

Způsob ochrany nemovitosti

zemědělský půdní fond
rozsáhlé chráněné území

Seznam BPEJ

5231214 10

Omezení vlastnického práva

Nejsou evidována žádná omezení.

Jiné zápisy

Nejsou evidovány žádné jiné zápisy.

Nemovitost je v územním obvodu, kde státní správu katastru nemovitostí ČR vykonává katastrální úřad pro Královéhradecký kraj, katastrální pracoviště Rychnov nad Kněžnou

Zobrazené údaje mají informativní charakter. Platnost dat k 23.03.2021 12:00.

Informace o pozemku

Parcelní číslo: 1319/217
Obec: Častolovice [576182]L†
Katastrální území: Častolovice [618624]
Číslo LV: 10001
Výměra [m²]: 11
Typ parcely: Parcela katastru nemovitostí
Mapový list:
Určení výměry: Ze souřadnic v S-JTSK
Druh pozemku: zahrada



Vlastníci, jiní oprávnění

[Vlastníci, jiní oprávnění](#)

Městys Častolovice, Masarykova 10, 51750 Častolovice

Způsob ochrany nemovitosti

zemědělský půdní fond
rozsáhlé chráněné území

Seznam BPEJ

[Seznam BPEJ](#)

556001 11

Omezení vlastnického práva

Nejsou evidována žádná omezení.

Jiné zápisy

[Jiné zápisy](#)

Změna výměr obnovou operátu

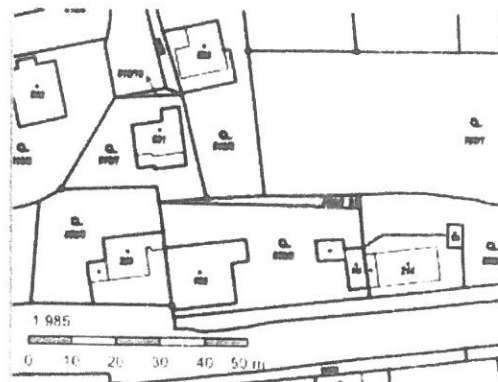
[Změna výměr obnovou operátu](#)

Nemovitost je v územním obvodu, kde státní správu katastru nemovitostí ČR vykonává [Katastrální úřad pro Královéhradecký ústj; Katastrální pracoviště Rychtův nad Knežnou†](#)

Zobrazené údaje mají informativní charakter. Platnost dat k 23.03.2021 12:00.

Informace o pozemku

Parcelní číslo: 850/713
Obec: Častolovice [576182]13
Katastrální území: Častolovice [618624]
Číslo LV: 10001
Výměra [m²]: 80
Typ parcely: Parcela katastru nemovitostí
Mapový list:
Určení výměry: Ze souřadnic v S-JTSK
Druh pozemku: trvalý travní porost



Vlastníci, jiní oprávnění

Městys Častolovice, Masarykova 10, 51750 Častolovice

Způsob ochrany nemovitosti

zemědělský půdní fond

Seznam BPEJ

521101 80

Omezení vlastnického práva

Nejsou evidována žádná omezení.

Jiné zápisy

Změna výměr obnovou operátu

Nemovitost je v územním obvodu, kde státní správu katastru nemovitostí ČR vykonává [Katastrální úřad pro Kralovohradecký kraj, Katastrální pracoviště Rychnov nad Kněžnou](#)

Zobrazené údaje mají informativní charakter. Platnost dat k 23.03.2021 12:00.