




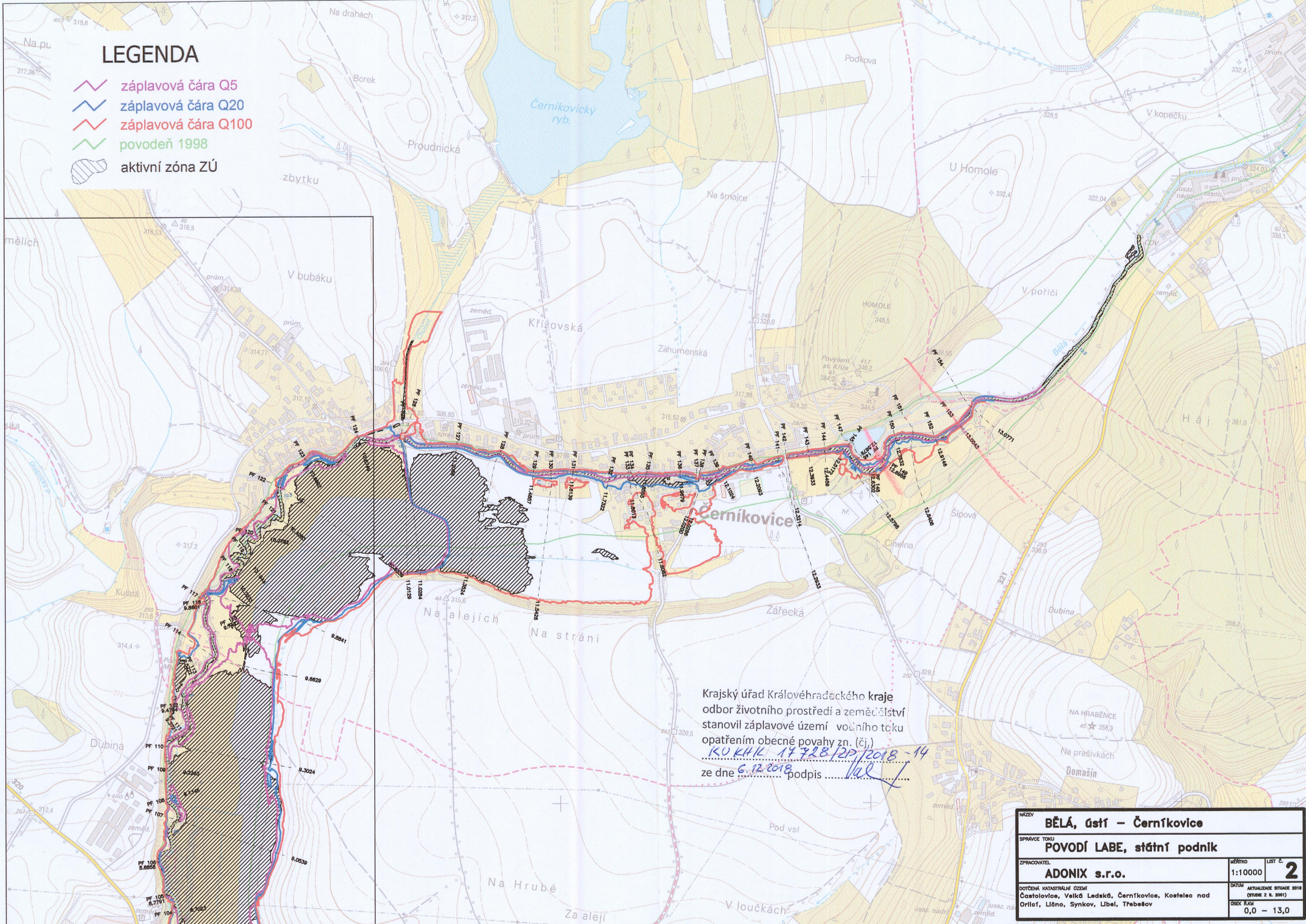


LEGENDA

-  záplavová čára Q5
-  záplavová čára Q20
-  záplavová čára Q100
-  povodeň 1998
-  aktivní zóna ZÚ



Krajský úřad Královéhradeckého kraje
 odbor životního prostředí a zemědělství
 stanovil záplavové území voňního toku
 opatřením obecné povahy zn. (čj.)
KU KHK 14728/2P/2018-14
 ze dne 6.12.2018 podpisVal.....

NÁZEV BĚLÁ, ústí – Černíkovice	
SPRÁVCE TOKU POVODÍ LABE, státní podnik	
ZPRACOVATEL ADONIX s.r.o.	MĚŘITKO 1:10000
DOTYČNÁ KATASTRÁLNÍ OZEMÍ Častolovice, Velká Ledská, Černíkovice, Kostelec nad Orlicí, Líšno, Synkov, Líbel, Třebešov	LIST Č. 2
DATUM AKTUALIZACE SITUACE 2018 (STUDIJE Z R. 2001)	
OBSAH ŘÁDKU 0,0 – 13,0	