



MĚSTYS ČASTOLOVICE

Masarykova 10, 517 50 Častolovice, okres Rychnov n.K.

Dle zákona o obcích (obecní zřízení) č. 128/2000 Sb., § 39, odst. 2,
zveřejňujeme :

ZÁMĚR č. 1/2015/ZM MĚSTYSE ČASTOLOVICE

VLOŽENÍ MAJETKU DO HOSPODAŘENÍ

DSO ORLICE - z důvodu realizace společného projektu

„Cykloturistika v Orlici“

Jedná se o pozemek p. č. 1177/1 ve vlastnictví MĚSTYSE

ČASTOLOVICE


Podmínka :

Další informace na ÚM Častolovice, nebo na telefonu 494 320 107

Vyvěšeno : 9.2. 2015

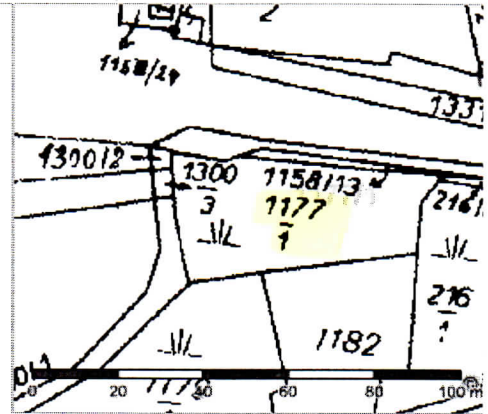
Sejmuto:

1



Informace o pozemku

Parcelní číslo:	1177/1
Obec:	Častolovice [576182]
Katastrální území:	Častolovice [618624]
Číslo LV:	10001
Výměra [m ²]:	1332
Typ parcely:	Parcela katastru nemovitostí
Mapový list:	GUST2880,V.S.XX-15-01
Určení výměry:	Graficky nebo v digitalizované mapě
Druh pozemku:	tvalý travní porost

**Vlastníci, jiní oprávnění**

Vlastnické právo	Podíl
Městys Častolovice, Masarykova 10, 51750 Častolovice	

Způsob ochrany nemovitosti

Název	
rozsáhlé chráněné území	
zemědělský půdní fond	

Seznam BPEJ

BPEJ	Výměra
52112	1332

Omezení vlastnického práva

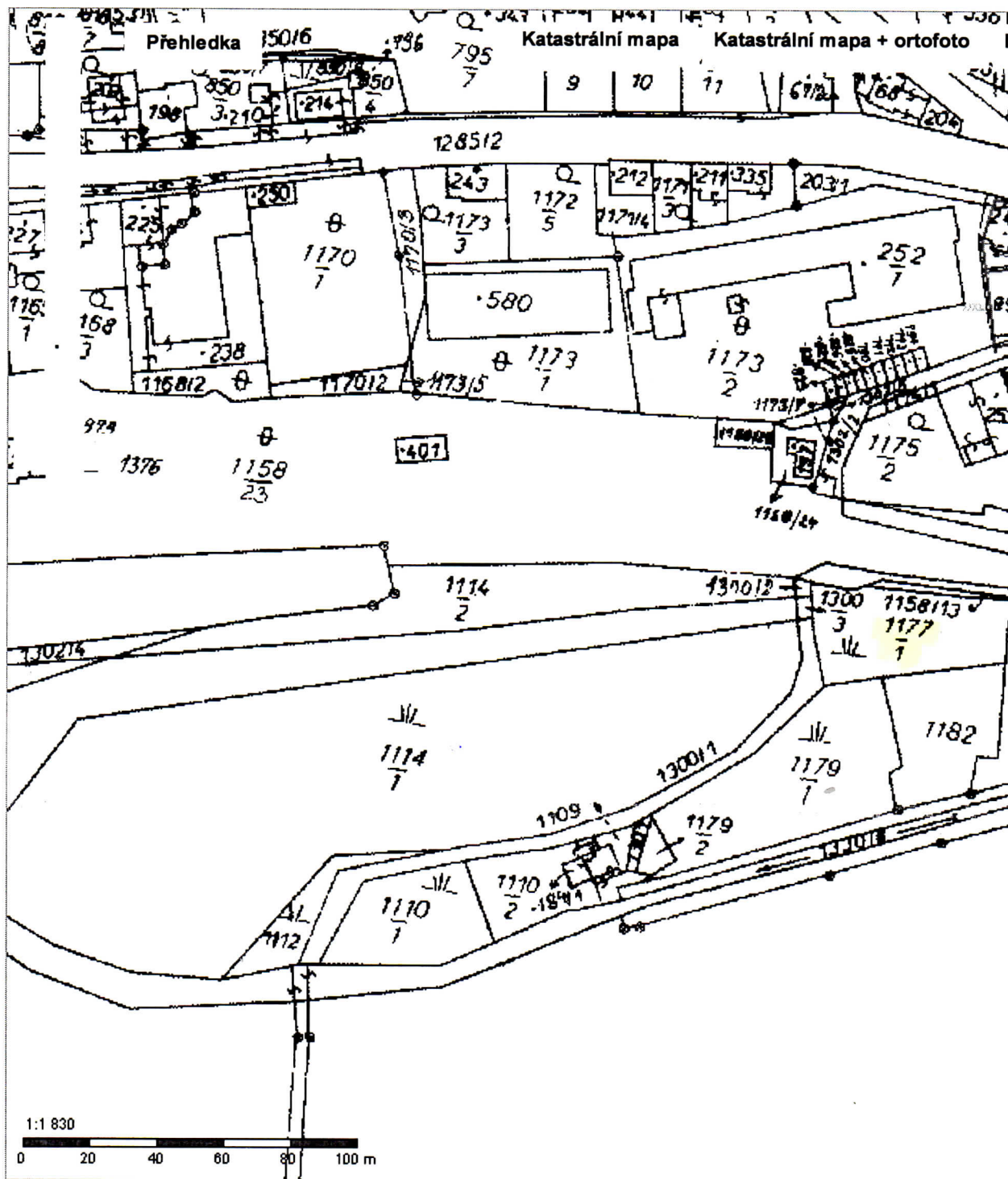
Nejsou evidována žádná omezení.

Jiné zápisy

Nejsou evidovány žádné jiné zápisy.

Nemovitost je v územním obvodu, kde státní správu katastru nemovitostí ČR vykonává Katastrální úřad pro Královéhradecký kraj, Katastrální pracoviště Rychnov nad Kněžnou.

Zobrazené údaje mají informativní charakter. Platnost k 04.02.2015 08:39:59.



KN

Obsah katastrální mapy a mapy pozemkového katastru se zobrazuje od měřítka 1:5000.
 Podrobnější informace k používání mapy, aktualizaci dat a jejího obsahu jsou uvedeny v nápovědě (PDF formát).
 Veškeré zjištěné hodnoty souřadnic a délek nelze využívat pro vytyčování hranic pozemků v terénu.

3.