



MĚSTYS ČASTOLOVICE

Masarykova 10, 517 50 Častolovice, okres Rychnov n.K.

Dle zákona o obcích (obecní zřízení) č. 128/2000 Sb., § 39,
odst. 2, **zveřejňujeme :**

ZÁMĚR č. 6/2013/RM MĚSTYSE ČASTOLOVICE

PRONÁJEM ČÁSTI POZEMKU parcelní číslo 504/4

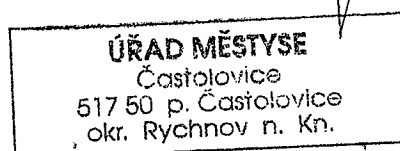
Lokalita: Sokolský park vedle tenisových kurtů/

z majetku Městyse Častolovice v katastrálním území
Častolovice

Další informace na ÚM Častolovice, nebo na telefonu 494 320 107

Vyvěšeno : 29. 9. 2013

Sejmuto:



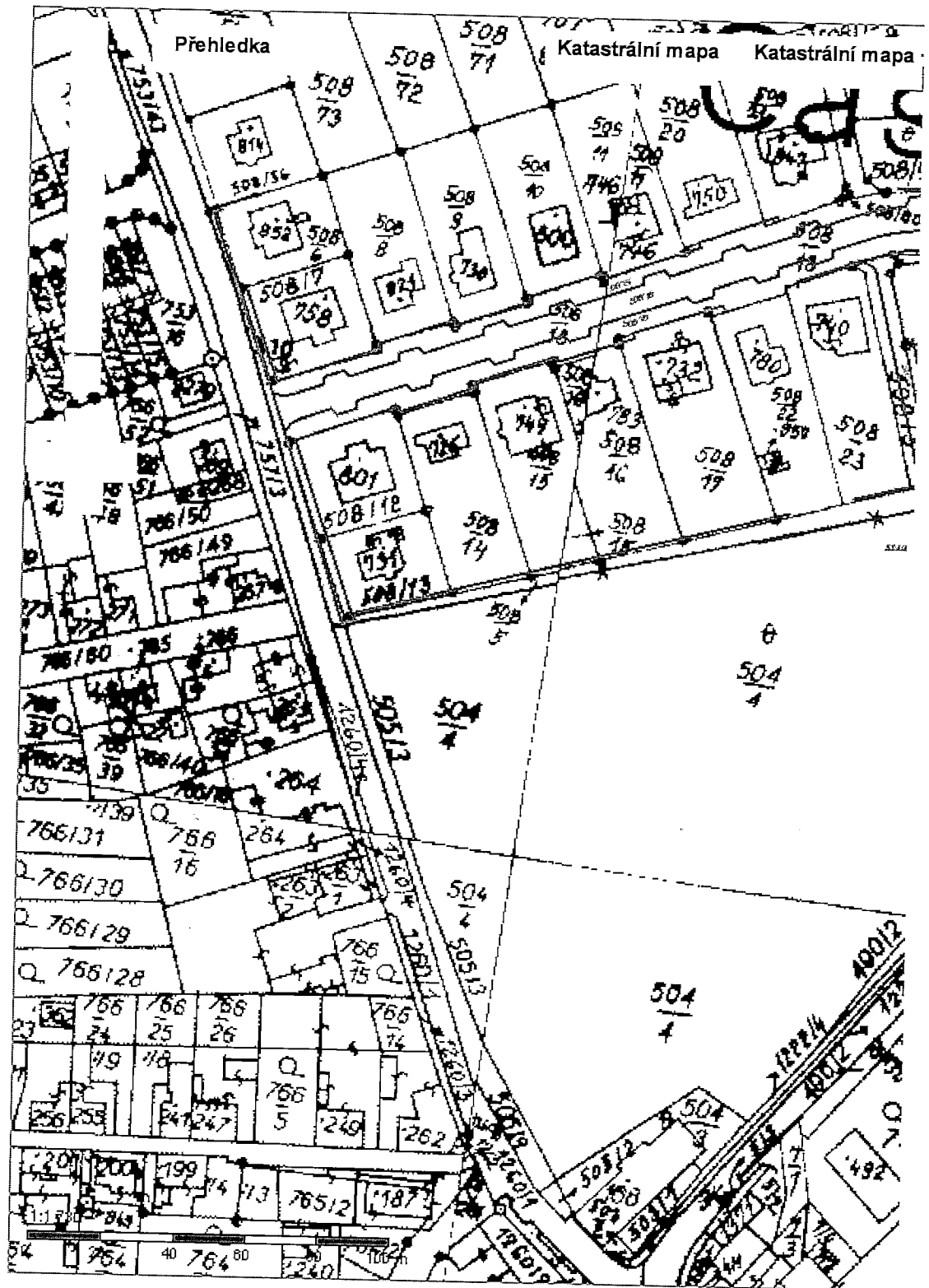


KN

Obsah katastrální mapy a mapy pozemkového katastru se zobrazuje od měřítka 1:5000.
Podrobnější informace k používání mapy, aktualizaci dat a jejího obsahu jsou uvedeny v nápovědě (PDF formát).
Veškeré zjištěné hodnoty souřadnic a délek nelze využívat pro vytyčování hranic pozemků v terénu.

2

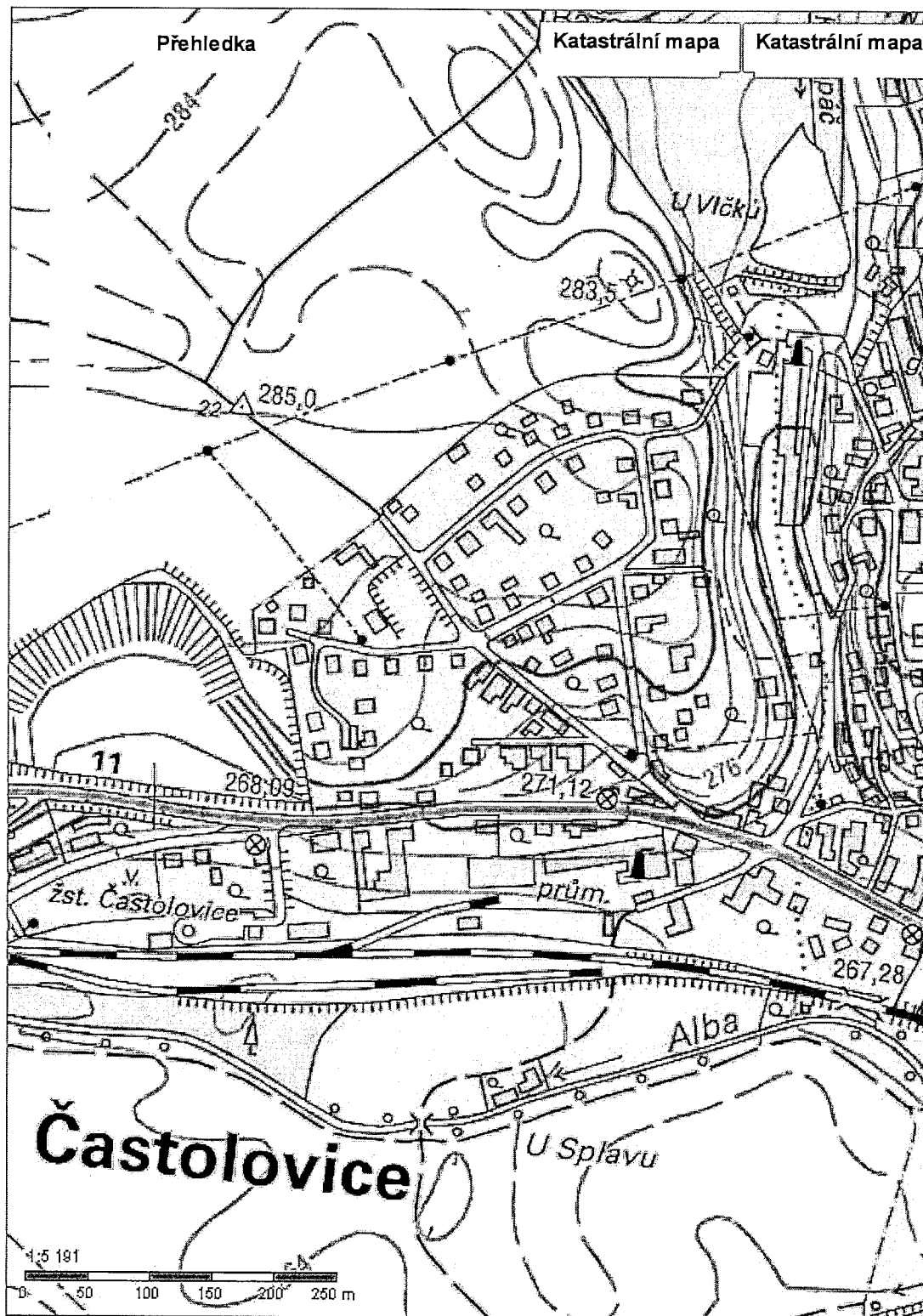
20.9.2013 7:38



KN

Obsah katastrální mapy a mapy pozemkového katastru se zobrazuje od měřítka 1:5000. Podrobnější informace k používání mapy, aktualizaci dat a jejího obsahu jsou uvedeny v **nápořádě** (PDF formát). Veškeré zjištěné hodnoty souřadnic a délek nelze využívat pro vytyčování hranic pozemků v terénu.

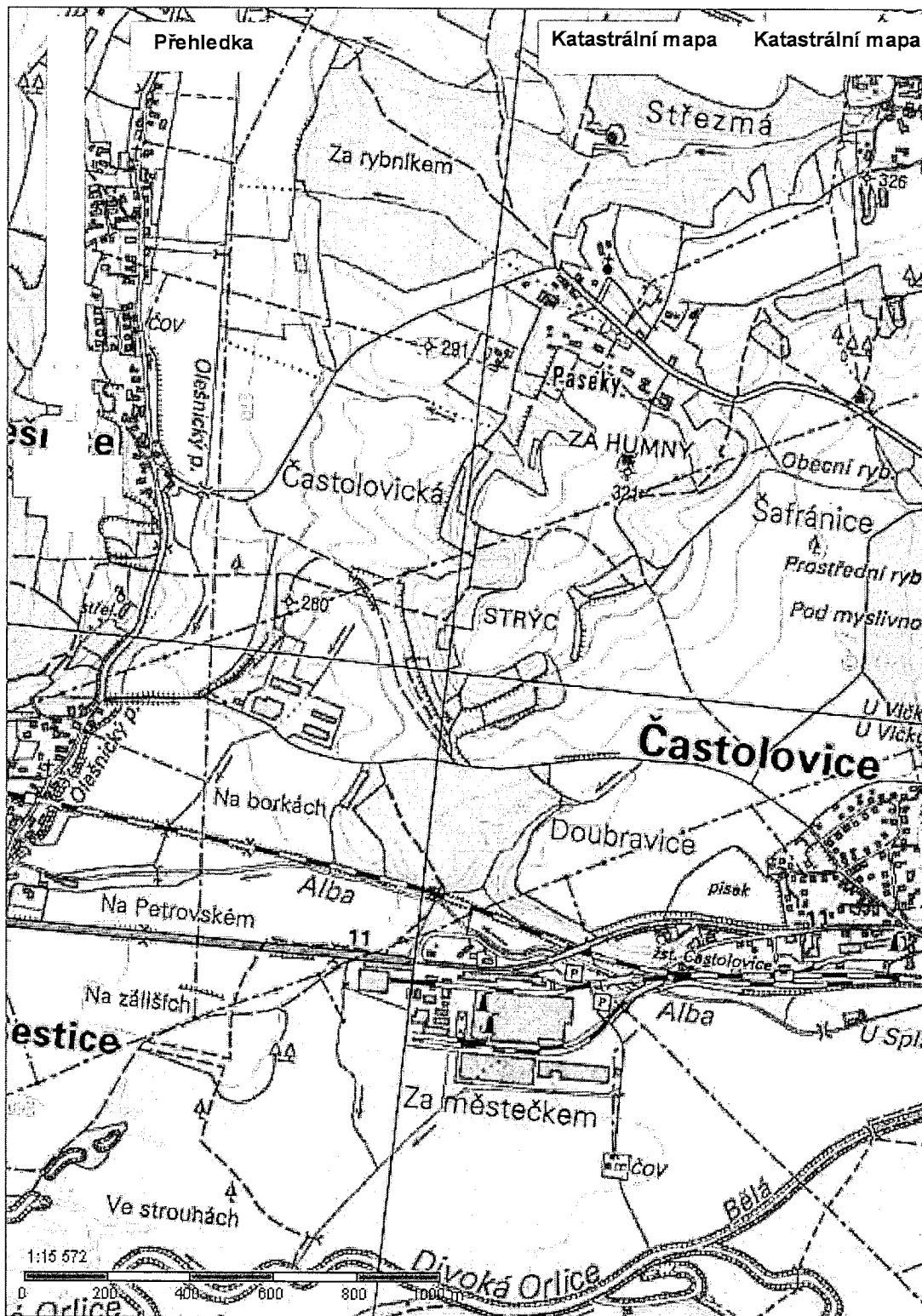
3.



KN

Obsah katastrální mapy a mapy pozemkového katastru se zobrazuje od měřítka 1:5000.
 Podrobnější informace k používání mapy, aktualizaci dat a jejího obsahu jsou uvedeny v nápovědě (PDF formát).
 * Veškeré zjištěné hodnoty souřadnic a délek nelze využívat pro vytyčování hranic pozemků v terénu.

4



KN

Obsah katastrální mapy a mapy pozemkového katastru se zobrazuje od měřítka 1:5000.
 Podrobnější informace k používání mapy, aktualizaci dat a jejího obsahu jsou uvedeny v návodě (PDF formát).
 Veškeré zjištěné hodnoty souřadnic a délek nelze využívat pro vytyčování hranic pozemků v terénu.

5