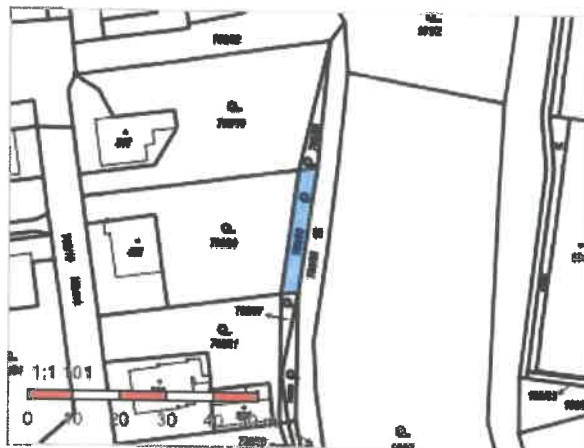


Informace o pozemku

Parcelní číslo:	786/66
Obec:	Častolovice [576182]
Katastrální území:	Častolovice [618624]
Číslo LV:	1474
Výměra [m ²]:	100
Typ parcely:	Parcela katastru nemovitostí
Mapový list:	DKM
Určení výměry:	Ze souřadnic v S-JTSK
Druh pozemku:	zahrada



Vlastníci, jiní oprávnění

Vlastnické právo	Podíl
Farníková Zuzana, Opavská 249/22, Pod Cvilínem, 79401 Krnov	3/32
Městys Častolovice, Masarykova 10, 51750 Častolovice	3/32
Moravec Radek, č. p. 42, 43968 Domoušice	3/64
Moravec Stanislav, nám. F. L. Věka 11, 51801 Dobruška	21/64
VIAGEM a.s., Sokolovská 131/86, Karlín, 18600 Praha 8	7/32
SJM Žabokrtský Miroslav a Žabokrtská Marie, Mírová 6, 51750 Častolovice	7/32

Způsob ochrany nemovitosti

Název
rozsáhlé chráněné území
zemědělský půdní fond

Seznam BPEJ

BPEJ	Výměra
52312	100

Omezení vlastnického práva

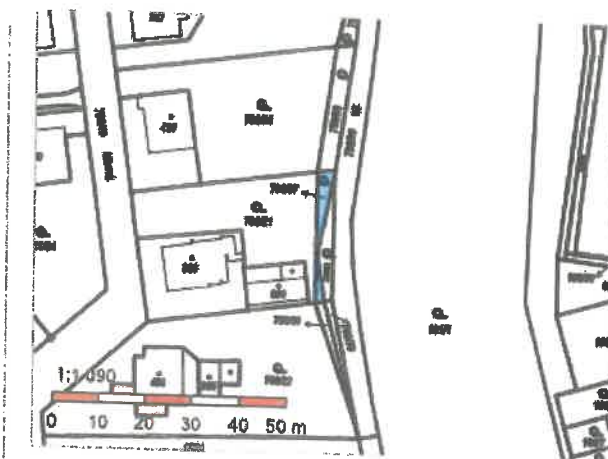
Nejsou evidována žádná omezení.

Jiné zápisy

Typ
Exekuční příkaz k prodeji nemovitosti
Zahájení exekuce - Moravec Stanislav
Změna výměr obnovou operátu
Změna číslování parcel

Informace o pozemku

Parcelní číslo:	786/67
Obec:	Častolovice [576182]
Katastrální území:	Častolovice [618624]
Číslo LV:	1475
Výměra [m ²]:	46
Typ parcely:	Parcela katastru nemovitostí
Mapový list:	
Určení výměry:	Graficky nebo v digitalizované mapě
Druh pozemku:	zahrada



Vlastníci, jiní oprávnění

zobrazit jako graf

Farníková Zuzana, Opavská 249/22, Pod Cvilínem, 79401 Krnov

Městys Častolovice, Masarykova 10, 51750 Častolovice

Moravec Radek, č. p. 42, 43968 Domoušice

Moravec Stanislav, nám. F. L. Věka 11, 51801 Dobruška

Vašata Tomáš Bc., Mírová 343, 51750 Častolovice

VIAGEM a.s., Sokolovská 131/86, Karlín, 18600 Praha 8

Podíl

3/32

3/32

3/64

21/64

7/32

7/32

Způsob ochrany nemovitosti

rozsáhlé chráněné území

zemědělský půdní fond

Seznam BPEJ

[52312](#) 46

Omezení vlastnického práva

Nejsou evidována žádná omezení.

Jiné zápisy

Exekuční příkaz k prodeji nemovitosti

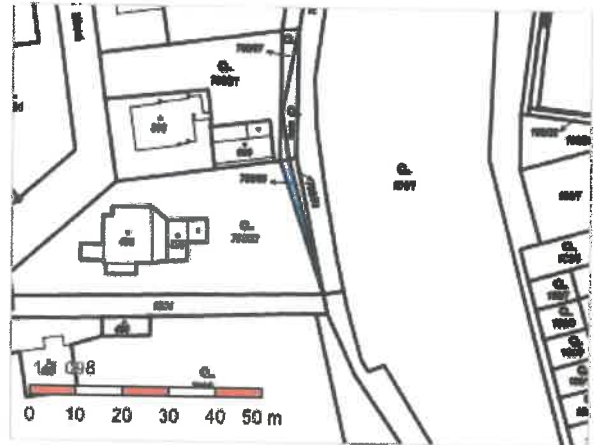
Spojení exekucí ke společnému řízení

Zahájení exekuce - Moravec Stanislav

Změna výměr obnovou operátu

Informace o pozemku

Parcelní číslo:	786/69
Obec:	Častolovice [576182]
Katastrální území:	Častolovice [618624]
Číslo LV:	616
Výměra [m ²]:	28
Typ parcely:	Parcela katastru nemovitostí
Mapový list:	DKM
Určení výměry:	Graficky nebo v digitalizované mapě
Druh pozemku:	zahrada



Vlastníci, jiní oprávnění

Vlastnické právo	Podíl
Farníková Zuzana, Opavská 249/22, Pod Cvilínem, 79401 Krnov	3/32
Kroutil Jiří, Mírová 762, 53401 Holice	21/128
Mašková Vladislava, Rudé armády 121, 53374 Horní Jelení	7/256
Městys Častolovice, Masarykova 10, 51750 Častolovice	3/32
Moravec Radek, č. p. 42, 43968 Domoušice	3/64
Moravec Stanislav, nám. F. L. Věka 11, 51801 Dobruška	21/64
Süttöová Jaroslava, č. ev. 56, 53374 Horní Jelení	7/256
VIAGEM a.s., Sokolovská 131/86, Karlín, 18600 Praha 8	7/32

Způsob ochrany nemovitosti

Název

rozsáhlé chráněné území

zemědělský půdní fond

Seznam BPEJ

BPEJ Výměra

[52312](#) 28

Omezení vlastnického práva

Nejsou evidována žádná omezení.

Jiné zápisy

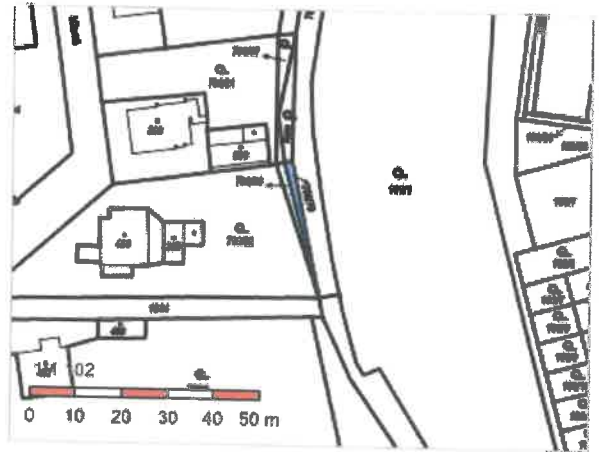
Typ

Exekuční příkaz k prodeji nemovitosti

Zahájení exekuce - Moravec Stanislav

Informace o pozemku

Parcelní číslo:	786/70
Obec:	Častolovice [576182]
Katastrální území:	Častolovice [618624]
Číslo LV:	10001
Výměra [m ²]:	26
Typ parcely:	Parcela katastru nemovitostí
Mapový list:	DKM
Určení výměry:	Graficky nebo v digitalizované mapě
Druh pozemku:	zahrada



Vlastníci, jiní oprávnění

Vlastnické právo

Městys Častolovice, Masarykova 10, 51750 Častolovice

Podíl

Způsob ochrany nemovitosti

Název

rozsáhlé chráněné území

zemědělský půdní fond

Seznam BPEJ

BPEJ Výměra

[52312](#) 26

Omezení vlastnického práva

Nejsou evidována žádná omezení.

Jiné zápisy

Typ

Změna výměr obnovou operátu

Změna číslování parcel

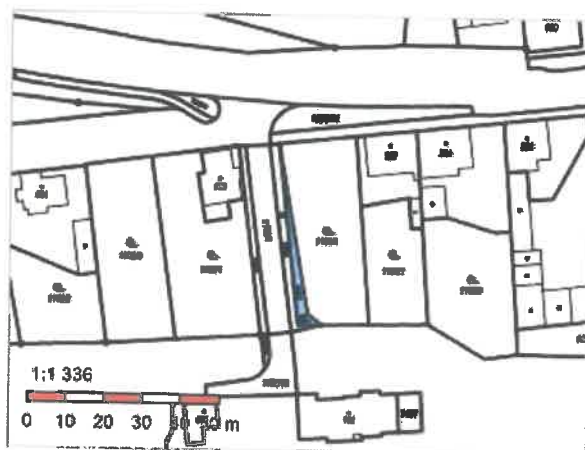
Řízení v rámci kterých byl k nemovitosti zapsan cenový údaj

Nemovitost je v územním obvodu, kde státní správu katastru nemovitostí ČR vykonává [Katastrální úřad pro Královéhradecký kraj, Katastrální pracoviště Rychnov nad Kněžnou](#)

Zobrazené údaje mají informativní charakter. Platnost dat k 03.10.2022 09:00.

Informace o pozemku

Parcelní číslo:	1166/6
Obec:	Častolovice [576182]
Katastrální území:	Častolovice [618624]
Číslo LV:	10001
Výměra [m ²]:	76
Typ parcely:	Parcela katastru nemovitostí
Mapový list:	DKM
Určení výměry:	Graficky nebo v digitalizované mapě
Druh pozemku:	zahrada



Vlastníci, jiní oprávnění

Vlastnické právo	Podíl
Městys Častolovice, Masarykova 10, 51750 Častolovice	

Způsob ochrany nemovitosti

Název
rozsáhlé chráněné území
zemědělský půdní fond

Seznam BPEJ

BPEJ	Výměra
52110	76

Omezení vlastnického práva

Nejsou evidována žádná omezení.

Jiné zápisy

Typ
Změna výměr obnovou operátu
Změna číslování parcel

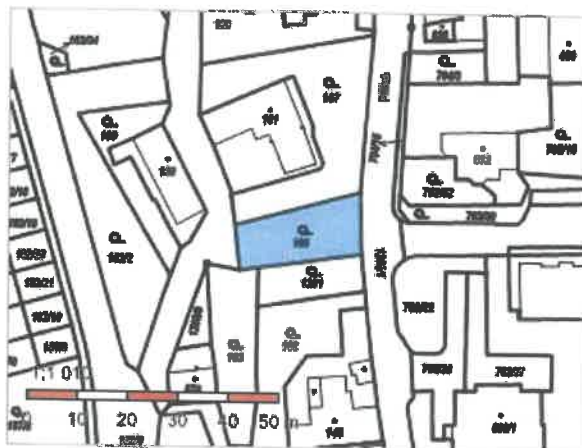
Řízení v rámci kterých byl k nemovitosti zapsán cenový údaj

Nemovitost je v územním obvodu, kde státní správu katastru nemovitostí ČR vykonává [Katastrální úřad pro Královéhradecký kraj, Katastrální pracoviště Rychnov nad Kněžnou](#)

Zobrazené údaje mají informativní charakter. Platnost dat k 03.10.2022 09:00.

Informace o pozemku

Parcelní číslo:	165
Obec:	Častolovice [576182]
Katastrální území:	Častolovice [618624]
Číslo LV:	10001
Výměra [m ²]:	258
Typ parcely:	Parcela katastru nemovitostí
Mapový list:	DKM
Určení výměry:	Ze souřadnic v S-JTSK
Druh pozemku:	zahrada



Vlastníci, jiní oprávnění

Vlastnické právo

Podíl

Městys Častolovice, Masarykova 10, 51750 Častolovice

Způsob ochrany nemovitosti

Název

rozsáhlé chráněné území

zemědělský půdní fond

Seznam BPEJ

BPEJ Výměra

[52312](#) 250

[56811](#) 8

Omezení vlastnického práva

Typ

Věcné břemeno (podle listiny)

Jiné zápisy

Typ

Změna výměr obnovou operátu

Řízení, v rámci kterých byl k nemovitosti zapsán cenový údaj

Nemovitost je v územním obvodu, kde státní správu katastru nemovitostí ČR vykonává [Katastrální úřad pro Královéhradecký kraj, Katastrální pracoviště Rychnov nad Kněžnou](#)

Zobrazené údaje mají informativní charakter. Platnost dat k 21.11.2022 08:00.