



# MĚSTYS ČASTOLOVICE

Masarykova 10, 517 50 Častolovice, okres Rychnov n.Kn.

Dle zákona č. 128/2000 Sb., o obcích (obecní zřízení), § 39, odst. 1

**zveřejňujeme**

## ZÁMĚR č. 2/2015/ZM MĚSTYSE ČASTOLOVICE

### PRODAT POZEMEK

z majetku Městysu Častolovice  
v katastrálním území Častolovice v ulici Polnodvorská:

**parcelní číslo 508/53 o celkové výměře 1.003 m<sup>2</sup>**

**parcelní číslo 508/54 o celkové výměře 957 m<sup>2</sup>**

**parcelní číslo 508/60 o celkové výměře 887 m<sup>2</sup>**

**parcelní číslo 508/65 o celkové výměře 1.157 m<sup>2</sup>**

**parcelní číslo 508/66 o celkové výměře 1.383 m<sup>2</sup>**

**parcelní číslo 508/69 o celkové výměře 1.151 m<sup>2</sup>**

**parcelní číslo 508/72 o celkové výměře 1.103 m<sup>2</sup>**

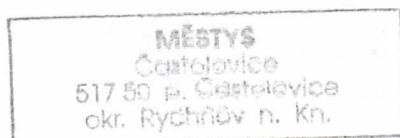
**parcelní číslo 508/73 o celkové výměře 1.042 m<sup>2</sup>**

za cenu 800 Kč/m<sup>2</sup>.

Další informace na Úřadu městysu nebo na telefonu 736 761 998 (starosta)  
případně 602 104 632 (místostarosta).

**Vyvěšeno :** 14.7.2015

**Sejmuto:**



## Informace o pozemku

Parcelní číslo:	<a href="#">508/53</a>
Obec:	<a href="#">Častolovice [576182]</a>
Katastrální území:	<a href="#">Častolovice [618624]</a>
Číslo LV:	<a href="#">10001</a>
Výměra [m <sup>2</sup> ]:	1003
Typ parcely:	Parcela katastru nemovitostí
Mapový list:	GUST2880,V.S.XX-14-17
Určení výměry:	Ze souřadnic v S-JTSK
Druh pozemku:	orná půda

Generování náhledu

## Vlastníci, jiní oprávnění

Vlastnické právo	Podíl
Městys Častolovice, Masarykova 10, 51750 Častolovice	

## Způsob ochrany nemovitosti

Název
zemědělský půdní fond
rozsáhlé chráněné území

## Seznam BPEJ

BPEJ	Výměra
<a href="#">52312</a>	1003

## Omezení vlastnického práva

Typ
Věcné břemeno (podle listiny)

## Jiné zápisy

Nejsou evidovány žádné jiné zápisy.

Nemovitost je v územním obvodu, kde státní správu katastru nemovitostí ČR vykonává [Katastrální úřad pro Královéhradecký kraj, Katastrální pracoviště Rychnov nad Kněžnou](#)

Zobrazené údaje mají informativní charakter. Platnost k 09.07.2015 12:06:40.

© 2004 - 2015 [Český úřad zeměměřický a katastrální](#), Pod sídlištěm 1800/9, Kobylisy, 18211 Praha 8  
Podání určená katastrálním úřadům a pracovištím zasílejte přímo na [jejich e-mail adresu](#).

Verze aplikace: 5.1.0 build 6

## Informace o pozemku

Parcelní číslo:	<a href="#">508/54</a>	<b>Generování náhledu</b>
Obec:	<a href="#">Častolovice [5761821]</a>	
Katastrální území:	<a href="#">Častolovice [618624]</a>	
Číslo LV:	<a href="#">10001</a>	
Výměra [m <sup>2</sup> ]:	957	
Typ parcely:	Parcela katastru nemovitostí	
Mapový list:	GUST2880,V.S.XX-14-17	
Určení výměry:	Ze souřadnic v S-JTSK	
Druh pozemku:	orná půda	

## Vlastníci, jiní oprávnění

Vlastnické právo	Podíl
Městys Častolovice, Masarykova 10, 51750 Častolovice	

## Způsob ochrany nemovitosti

Název
zemědělský půdní fond
rozsáhlé chráněné území

## Seznam BPEJ

BPEJ	Výměra
<a href="#">52312</a>	957

## Omezení vlastnického práva

Typ
Věcné břemeno (podle listiny)

## Jiné zápisy

Nejsou evidovány žádné jiné zápisy.

Nemovitost je v územním obvodu, kde státní správu katastru nemovitostí ČR vykonává [Katastrální úřad pro Královéhradecký kraj, Katastrální pracoviště Rychnov nad Kněžnou](#).

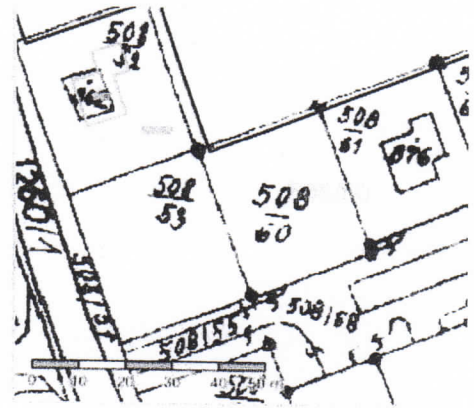
Zobrazené údaje mají informativní charakter. Platnost k 09.07.2015 12:06:40.

© 2004 - 2015 [Český úřad zeměměřický a katastrální](#), Pod sídlištěm 1800/9, Kobyličky, 18211 Praha 8  
Podání určená katastrálními úřadům a pracovištím zasílejte přímo na [jejich e-mail adresu](#).

Verze aplikace: 5.1.0 build 6

## Informace o pozemku

Parcelní číslo: 508/60  
Obec: Častolovice [576182]  
Katastrální území: Častolovice [618624]  
Číslo LV: 10001  
Výměra [m<sup>2</sup>]: 887  
Typ parcely: Parcela katastru nemovitostí  
Mapový list: GUST2880,V.S.XX-14-17  
Určení výměry: Ze souřadnic v S-JTSK  
Druh pozemku: orná půda



## Vlastníci, jiní oprávnění

Vlastnické právo

Podíl

Městys Častolovice, Masarykova 10, 51750 Častolovice

## Způsob ochrany nemovitosti

Název

zemědělský půdní fond

rozsáhlé chráněné území

## Seznam BPEJ

BPEJ      Výměra

52312    887

## Omezení vlastnického práva

Nejsou evidována žádná omezení.

## Jiné zápisy

Nejsou evidovány žádné jiné zápisy.

Nemovitost je v územním obvodu, kde státní správu katastru nemovitostí ČR vykonává [Katastrální úřad pro Královéhradecký kraj, Katastrální pracoviště Rychnov nad Kněžnou](#).

Zobrazené údaje mají informativní charakter. Platnost k 09.07.2015 12:06:40.

© 2004 - 2015 [Český úřad zeměměřický a katastrální](#), Pod sídlištěm 1800/9, Kobylišv, 18211 Praha 8  
Podání určená katastrálním úřadům a pracovištím zasílejte přímo na [jejich e-mail adresu](#).

Verze aplikace: 5.1.0 build 6

## Informace o pozemku

Parcelní číslo:	<a href="#">508/65</a>
Obec:	<a href="#">Častolovice [576182]</a>
Katastrální území:	<a href="#">Častolovice [618624]</a>
Číslo LV:	<a href="#">10001</a>
Výměra [m <sup>2</sup> ]:	1157
Typ parcely:	Parcela katastru nemovitostí
Mapový list:	GUST2880,V.S.XX-14-18
Určení výměry:	Ze souřadnic v S-JTSK
Druh pozemku:	orná půda

Generování náhledu

## Vlastníci, jiní oprávnění

Vlastnické právo	Podíl
Městys Častolovice, Masarykova 10, 51750 Častolovice	

## Způsob ochrany nemovitosti

Název
zemědělský půdní fond
rozsáhlé chráněné území

## Seznam BPEJ

BPEJ	Výměra
<a href="#">52312</a>	1157

## Omezení vlastnického práva

Typ
Věcné břemeno (podle listiny)

## Jiné zápisy

Nejsou evidovány žádné jiné zápisy.

Nemovitost je v územním obvodu, kde státní správu katastru nemovitostí ČR vykonává [Katastrální úřad pro Královéhradecký kraj, Katastrální pracoviště Rychnov nad Kněžnou](#)

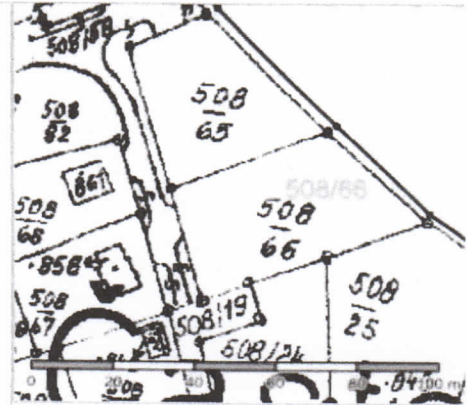
Zobrazené údaje mají informativní charakter. Platnost k 09.07.2015 12:06:40.

© 2004 - 2015 [Český úřad zeměměřický a katastrální](#), Pod sídlištěm 1800/9, Kobylisy 18211 Praha 8  
Podání určená katastrálním úřadům a pracovištím zasílejte přímo na [jejich e-mail adresu](#).

Verze aplikace: 5.1.0 build 6

## Informace o pozemku

Parcelní číslo: [508/66](#)  
 Obec: [Častolovice \[576182\]](#)  
 Katastrální území: [Častolovice \[618624\]](#)  
 Číslo LV: [10001](#)  
 Výměra [m<sup>2</sup>]: 1383  
 Typ parcely: Parcela katastru nemovitostí  
 Mapový list: GUST2880,V.S.XX-14-18  
 Určení výměry: Ze souřadnic v S-JTSK  
 Druh pozemku: orná půda



## Vlastníci, jiní oprávnění

Vlastnické právo Podíl  
 Městys Častolovice, Masarykova 10, 51750 Častolovice

## Způsob ochrany nemovitosti

Název  
 zemědělský půdní fond  
 rozsáhlé chráněné území

## Seznam BPEJ

BPEJ	Výměra
<a href="#">52312</a>	1383

## Omezení vlastnického práva

Typ  
 Věcné břemeno (podle listiny)

## Jiné zápisy

Nejsou evidovány žádné jiné zápisy.

Nemovitost je v územním obvodu, kde státní správu katastru nemovitostí ČR vykonává [Katastrální úřad pro Královéhradecký kraj, Katastrální pracoviště Rychnov nad Kněžnou](#).

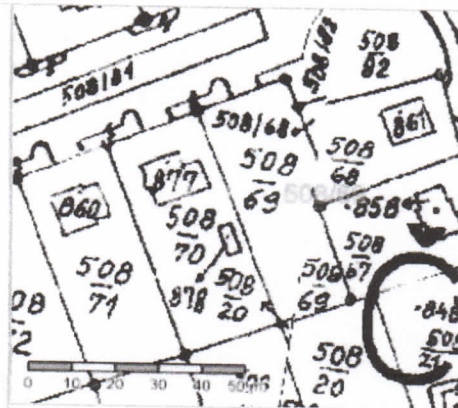
Zobrazené údaje mají informativní charakter. Platnost k 09.07.2015 12:06:40.

© 2004 - 2015 [Český úřad zeměměřický a katastrální](#), Pod sídlištěm 1800/9, Kobyličky, 18211 Praha 8  
 Podání určená katastrálním úřadům a pracovištím zasílejte přímo na [jejich e-mail adresu](#).

Verze aplikace: 5.1.0 build 6

### Informace o pozemku

Parcelní číslo:	<a href="#">508/69</a>
Obec:	<a href="#">Častolovice [576182]</a>
Katastrální území:	<a href="#">Častolovice [618624]</a>
Číslo LV:	<a href="#">10001</a>
Výměra [m <sup>2</sup> ]:	1151
Typ parcely:	Parcela katastru nemovitostí
Mapový list:	GUST2880,V.S.XX-14-17
Určení výměry:	Ze souřadnic v S-JTSK
Druh pozemku:	orná půda



### Vlastníci, jiní oprávnění

Vlastnické právo	Podíl
Městys Častolovice, Masarykova 10, 51750 Častolovice	

### Způsob ochrany nemovitosti

Název	zemědělský půdní fond
	rozsáhlé chráněné území

### Seznam BPEJ

BPEJ	Výměra
<a href="#">52312</a>	1151

### Omezení vlastnického práva

Typ	Věcné břemeno (podle listiny)
-----	-------------------------------

### Jiné zápisy

Nejsou evidovány žádné jiné zápisy.

Nemovitost je v územním obvodu, kde státní správu katastru nemovitostí ČR vykonává [Katastrální úřad pro Královéhradecký kraj, Katastrální pracoviště Rychnov nad Kněžnou](#).

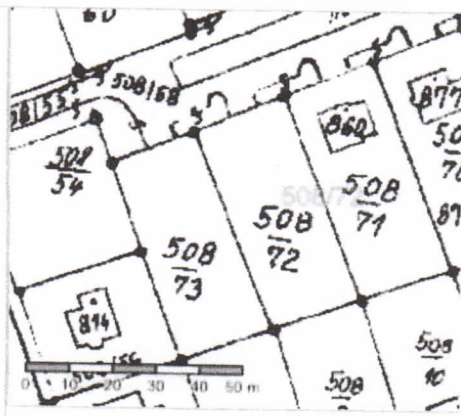
Zobrazené údaje mají informativní charakter. Platnost k 09.07.2015 12:06:40.

© 2004 - 2015 [Český úřad zeměměřičký a katastrální](#), Pod sídlištěm 1800/9, Kobylisy, 18211 Praha 8  
Podání určená katastrálním úřadům a pracovištím zasílejte přímo na [jejich e-mail adresu](#).

Verze aplikace: 5.1.0 build 6

### Informace o pozemku

Parcelní číslo:	<a href="#">508/72</a>
Obec:	<a href="#">Častolovice [576182]</a>
Katastrální území:	<a href="#">Častolovice [618624]</a>
Číslo LV:	<a href="#">10001</a>
Výměra [m <sup>2</sup> ]:	1103
Typ parcely:	Parcela katastru nemovitostí
Mapový list:	GUST2880,V.S.XX-14-17
Určení výměry:	Ze souřadnic v S-JTSK
Druh pozemku:	orná půda



### Vlastníci, jiní oprávnění

Vlastnické právo	Podíl
Městys Častolovice, Masarykova 10, 51750 Častolovice	

### Způsob ochrany nemovitosti

Název
zemědělský půdní fond
rozsáhlé chráněné území

### Seznam BPEJ

BPEJ	Výměra
<a href="#">52312</a>	1103

### Omezení vlastnického práva

Nejsou evidována žádná omezení.

### Jiné zápisy

Nejsou evidovány žádné jiné zápisy.

Nemovitost je v územním obvodu, kde státní správu katastru nemovitostí ČR vykonává [Katastrální úřad pro Královéhradecký kraj, Katastrální pracoviště Rychnov nad Kněžnou](#)

Zobrazené údaje mají informativní charakter. Platnost k 09.07.2015 12:06:40.

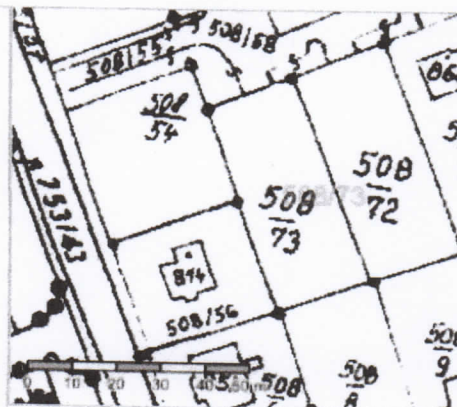
© 2004 - 2015 [Český úřad zeměměřický a katastrální](#), Pod sídlištěm 1800/9, Kobylisy, 18211 Praha 8  
 Podání určená katastrálním úřadům a pracovištím zasílejte přímo na jejich e-mail adresu.

Verze aplikace: 5.1.0 build 6



### Informace o pozemku

Parcelní číslo:	<a href="#">508/73</a>
Obec:	<a href="#">Častolovice [5761821]</a>
Katastrální území:	<a href="#">Častolovice [618624]</a>
Číslo LV:	<a href="#">10001</a>
Výměra [m <sup>2</sup> ]:	1042
Typ parcely:	Parcela katastru nemovitostí
Mapový list:	GUST2880,V.S.XX-14-17
Určení výměry:	Ze souřadnic v S-JTSK
Druh pozemku:	orná půda



### Vlastníci, jiní oprávnění

Vlastnické právo	Podíl
Městys Častolovice, Masarykova 10, 51750 Častolovice	

### Způsob ochrany nemovitosti

Název	
zemědělský půdní fond	
rozsáhlé chráněné území	

### Seznam BPEJ

BPEJ	Výměra
<a href="#">52312</a>	1042

### Omezení vlastnického práva

Typ	
Věcné břemeno (podle listiny)	

### Jiné zápisy

Nejsou evidovány žádné jiné zápisy.

Nemovitost je v územním obvodu, kde státní správu katastru nemovitostí ČR vykonává [Katastrální úřad pro Královéhradecký kraj, Katastrální pracoviště Rychnov nad Kněžnou](#)

Zobrazené údaje mají informativní charakter. Platnost k 09.07.2015 12:06:40.

© 2004 - 2015 [Český úřad zeměměřický a katastrální](#), Pod sídlištěm 1800/9, Kobylisy, 18211 Praha 8  
Podání určená katastrálním úřadům a pracovištím zasílejte přímo na [jejich e-mail adresu](#).

Verze aplikace: 5.1.0 build 6

PODEMKA - VROČE K PROJEKTU

