



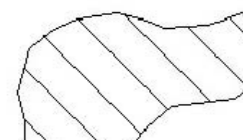
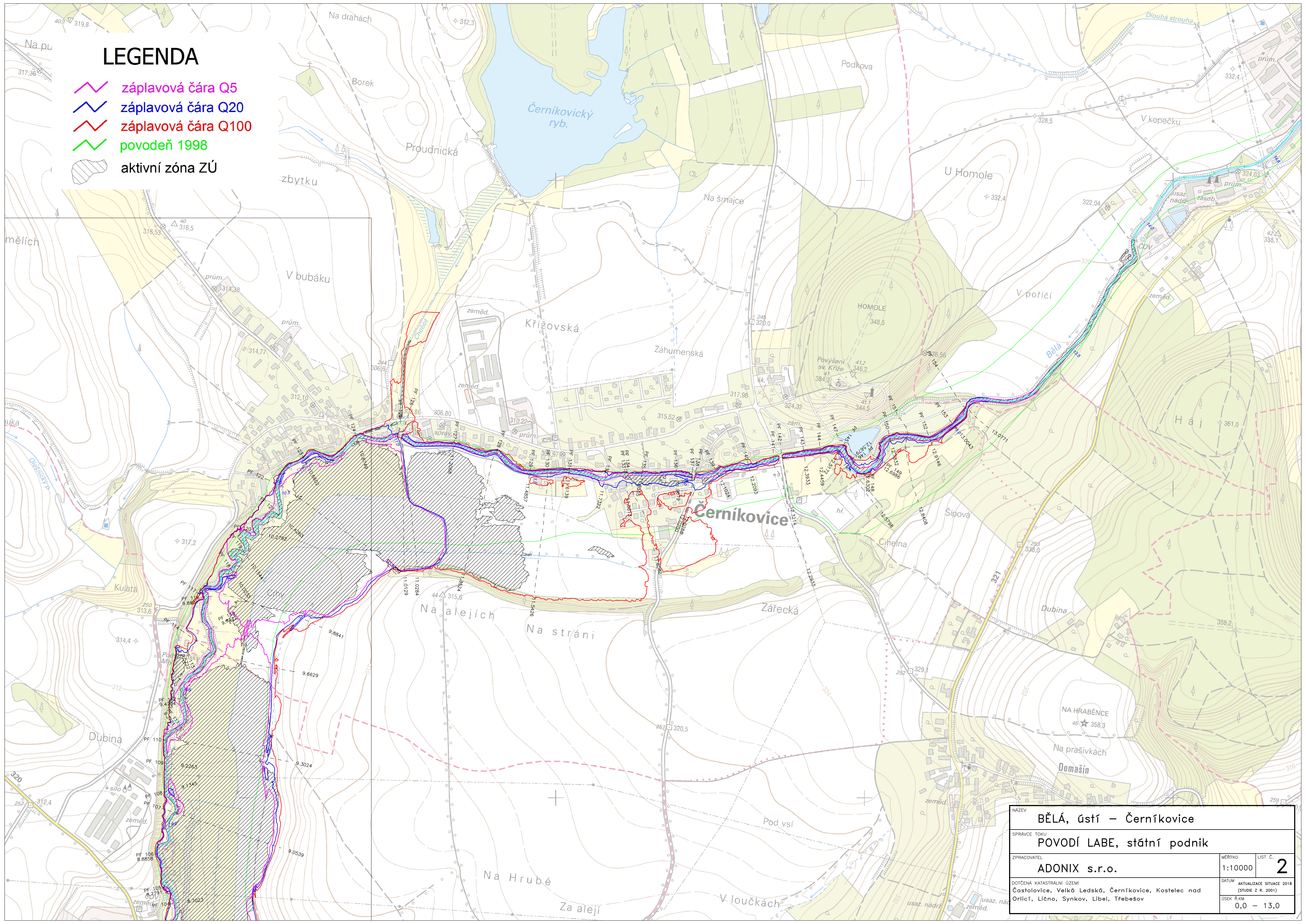


LEGENDA

-  záplavová čára Q5
-  záplavová čára Q20
-  záplavová čára Q100
-  povodeň 1998
-  aktivní zóna ZÚ



NÁZEV BĚLÁ, ústí – Černíkovice			
SPRÁVCE TOKU POVODÍ LABE, státní podnik			
ZPRACOVATEL ADONIX s.r.o.		MĚŘÍTKO 1:10000	LIST Č. 2
DOTČENÁ KATASTRÁLNÍ ÚZEMÍ Častolovice, Velká Ledská, Černíkovice, Kostelec nad Orlicí, Lično, Synkov, Libel, Třebešov			
DATUM AKTUALIZACE SITUACE 2018 (STUŽIE Z R. 2001)		ÚSEK R.K.M 0,0 – 13,0	