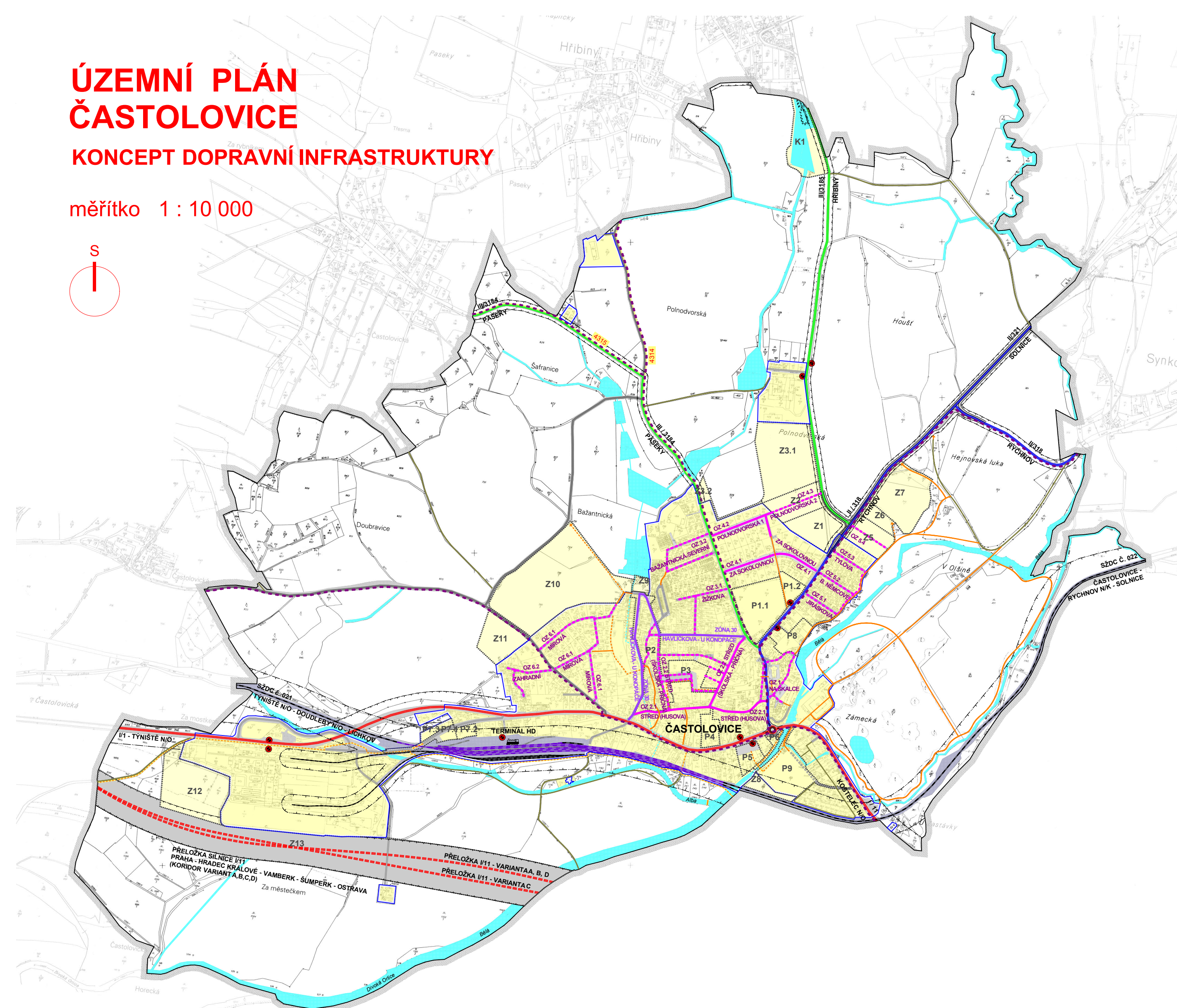



# ÚZEMNÍ PLÁN ČASTOLOVICE

## KONCEPT DOPRAVNÍ INFRASTRUKTURY

měřítko 1 : 10 000




### LEGENDA:

ZÁKLADNÍ ČLENĚNÍ		DOPRAVNÍ INFRASTRUKTURA	
	HRANICE ŘEŠENÉHO ÚZEMÍ		NÁVRH
	HRANICE KATASTRU		SILNICE I. TŘÍDY VČETNĚ OCHRANNÉHO PÁSMA
	ZASTAVĚNÉ ÚZEMÍ K ZÁŘÍ 2010		SILNICE II. TŘÍDY VČETNĚ OCHRANNÉHO PÁSMA
	ZASTAVITELNÉ PLOCHY		SILNICE III. TŘÍDY VČETNĚ OCHRANNÉHO PÁSMA
	PLOCHY PŘESTAVBY		MÍSTNÍ KOMUNIKACE
	PLOCHY ZMĚN V KRAJINĚ		ÚČELOVÉ KOMUNIKACE
	PLOCHY ZMĚN V ÚZEMÍ VNĚ / UVNITŘ ZASTAVĚNÉHO ÚZEMÍ		POLNÍ KOMUNIKACE
<b>PLOCHY S ROZDÍLNÝM ZPŮSOBEM VYUŽITÍ</b>			PĚŠÍ VÝZNAMNÉ KOMUNIKACE
	STABILIZ. PLOCHY		ŽELEZNIČNÍ TRÁŤ VČETNĚ OCHRANNÉHO PÁSMA
	PLOCHY ZMĚN		ŽELEZNIČNÍ VLEČKA VČETNĚ OCHRANNÉHO PÁSMA
	PLOCHY DOPRAVNÍ INFRASTRUKTURY silniční		ŽELEZNIČNÍ TRÁŤ KE ZRUŠENÍ
	PLOCHY DOPRAVNÍ INFRASTRUKTURY železniční		VYBRANÉ CYKLOTRASY ZNACENÉ / DOPORUČENÉ
	PLOCHY VEŘEJNÝCH PROSTRANSTVÍ		VYBRANÉ CYKLOSTEZKY
	OBYTNÁ ZÓNA: ZAČÁTEK - KONEC: STAV / NÁVRH V ZÚ - NÁVRH V PL. ZMĚN		DŮLEŽITÉ PĚŠÍ PROPOJENÍ PŘEMOSTĚNÍ, PŘECHOD
	OBYTNÁ ZÓNA: STAV / NÁVRH		AUTOBUSOVÁ ZASTÁVKA
	ZÓNA POVOLENÉ MAX. RYCHLOSTI 30KM/H: STAV		ŽELEZNIČNÍ STANICE A TERMINÁL HROMADNÉ DOPRAVY



EVROPSKÁ UNIE  
EVROPSKÝ FOND PRO REGIONÁLNÍ ROZVOJ  
ŠANCE PRO VÁŠ ROZVOJ



### ÚZEMNÍ PLÁN - ČASTOLOVICE

NÁVRH :	KONCEPT DOPRAVNÍ INFRASTRUKTURY
zpracovatel :	Ing. arch. František Křelina - ateliér DELTA 90
IČO :	110 21 993
vypracovali :	Ing. arch. František Křelina, Ing. arch. Marcela Křelinová
pořizovatel :	Městský úřad Kostelec nad Orlicí, Palackého nám. 38, 51741
objednavatel :	Městys Častolovice, Masarykova 10, 517 50 Častolovice
měřítko :	1 : 10 000
datum zpracování :	srpen 2012