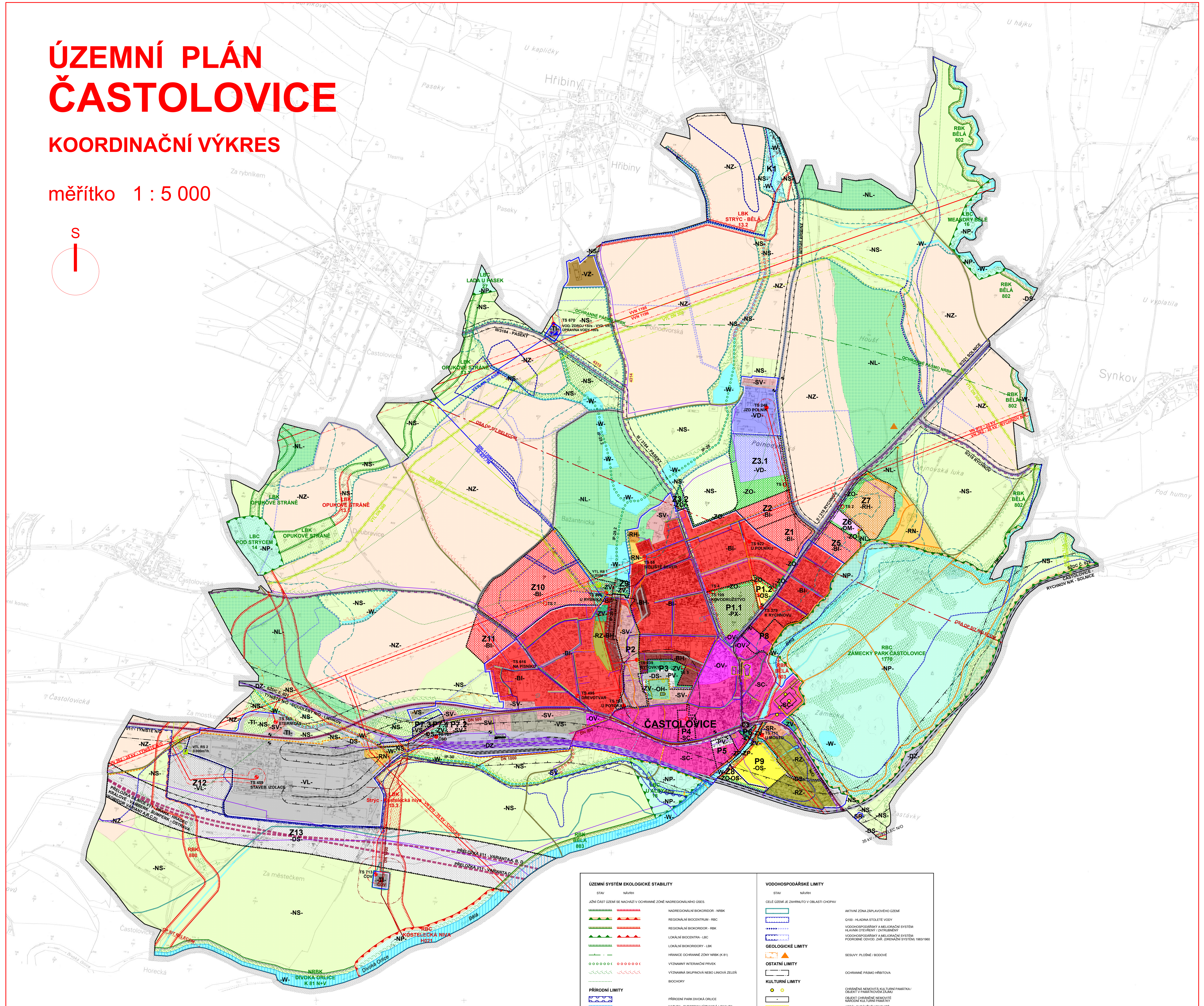



ÚZEMNÍ PLÁN ČASTOLOVICE

KOORDINAČNÍ VÝKRES



měřítko 1 : 5 000



ÚZEMNÍ SYSTÉM EKOLOGICKÉ STABILITY		VODOHOSPODÁŘSKÉ LIMITY	
STAV	NÁVRH	STAV	NÁVRH
<p>ÚZEMNÍ SYSTÉM EKOLOGICKÉ STABILITY</p> <p>JŽNÍ ČÁST ÚZEMÍ SE NACHÁZÍ V OCHRANNÉ ZÓNĚ NADREGIONÁLNÍHO ÚSESU</p> <ul style="list-style-type: none"> NADREGIONÁLNÍ BIODIVERZITA - NRKB REGIONÁLNÍ BIODIVERZITA - RBK REGIONÁLNÍ BIODIVERZITA - RBK LOKÁLNÍ BIODIVERZITA - LBK LOKÁLNÍ BIODIVERZITA - LBK HRANICE OCHRANNÉ ZÓNY NRKB (K 81) VÝZNAMNÝ INTERKONAKČNÍ PRŮBĚH VÝZNAMNÁ SUPRANOVÁ NEBO LOKÁLNÍ ZELEŇ BIODIVERZITY <p>PŘÍRODNÍ LIMITY</p> <ul style="list-style-type: none"> PŘÍRODNÍ PARK DVŮRNÁ OKRICE NATURA 2000 - VELEBNÝ VÝZNAMNÁ LOKALITA "OKRICE A LABE" (CZ 022025) POZEMKY LEŠA OLE KN OCHRANNÉ PÁSMO LEŠA OPATŘENÍ PRO STABILIZACI HRANICÍ ÚPRAVOVÝCH OKRUKŮ 			
<p>VODOHOSPODÁŘSKÉ LIMITY</p> <p>CELÉ ÚZEMÍ JE ZAPRŮJEDVĚNO V OBLASTI CHOPVY</p> <ul style="list-style-type: none"> AKTIVNÍ ZÓNA ZAPLAVOVÉHO ÚZEMÍ O100 - HLAVNÍ STOLETÉ VODY VODOHOSPODÁŘSKÝ A MELIOČAČNÍ SYSTÉM HLAVNÍ OÚRODNĚNÝ ÚSTŘEDNĚ VODOHOSPODÁŘSKÝ A MELIOČAČNÍ SYSTÉM PODŘADNÝ DOVOD. ŽAR. ÚSTŘEDNĚNÍ SYSTÉM 1983/1989 <p>GEOLOGICKÉ LIMITY</p> <ul style="list-style-type: none"> SESVLAVY PLOŠNĚ I BODOVĚ <p>OSTATNÍ LIMITY</p> <ul style="list-style-type: none"> OCHRANNÉ PÁSMO HŘEBTOVA <p>KULTURNÍ LIMITY</p> <ul style="list-style-type: none"> OCHRANNÁ KEMOŽITA KULTURNÍ PAMÁTKY / OBJEKTY V PAMÁTKOVÉM ZÁHRMÍ OBJEKTY OCHRANNÉ KEMOŽITY NÁRODNÍ KULTURNÍ PAMÁTKY AREÁLY OCHRANNÉ KEMOŽITY NÁRODNÍ KULTURNÍ PAMÁTKY VÝZNAMNÉ OCHRANNÉ PÁSMO SOUBORU NEBOJŮVÝ KULTURNÍCH PAMÁTEK VÝZNAMNÁ STAVBA 			



ZÁKLADNÍ ČLENĚNÍ		PLOCHY S ROZLIČNÝM ZPŮSOBEM VYUŽITÍ		DOPRAVNÍ INFRASTRUKTURA		TECHNICKÁ INFRASTRUKTURA			
<p>HRANICE ROZLIČNÝCH ÚZEMÍ</p> <p>HRANICE KATASTRU</p> <p>ZASTAVĚNÉ ÚZEMÍ K 2.6.2010</p> <p>ZASTAVĚNÉ PLOCHY</p> <p>PLOCHY PŘESTAVBY</p> <p>PLOCHY ZMĚNY V KRAJINĚ</p>		<p>STŘEDNĚPŮSOBNÉ PLOCHY</p> <ul style="list-style-type: none"> BI - PLOCHY BYDLENÍ RH - PLOCHY REKREACE RN - PLOCHY REKREACE OV - PLOCHY VEŘEJNÝCH PROSTŘANSTVÍ OM - PLOCHY VEŘEJNÝCH PROSTŘANSTVÍ OS - PLOCHY VEŘEJNÝCH PROSTŘANSTVÍ OH - PLOCHY VEŘEJNÝCH PROSTŘANSTVÍ SC - PLOCHY VEŘEJNÝCH PROSTŘANSTVÍ SV - PLOCHY VEŘEJNÝCH PROSTŘANSTVÍ SR - PLOCHY VEŘEJNÝCH PROSTŘANSTVÍ DS - PLOCHY VEŘEJNÝCH PROSTŘANSTVÍ DZ - PLOCHY VEŘEJNÝCH PROSTŘANSTVÍ TI - PLOCHY VEŘEJNÝCH PROSTŘANSTVÍ 		<p>STŘEDNĚPŮSOBNÉ PLOCHY</p> <ul style="list-style-type: none"> VL - PLOCHY VEŘEJNÝCH PROSTŘANSTVÍ VD - PLOCHY VEŘEJNÝCH PROSTŘANSTVÍ VZ - PLOCHY VEŘEJNÝCH PROSTŘANSTVÍ VS - PLOCHY VEŘEJNÝCH PROSTŘANSTVÍ PV - PLOCHY VEŘEJNÝCH PROSTŘANSTVÍ PK - PLOCHY VEŘEJNÝCH PROSTŘANSTVÍ ZP - PLOCHY VEŘEJNÝCH PROSTŘANSTVÍ ZO - PLOCHY VEŘEJNÝCH PROSTŘANSTVÍ ZR - PLOCHY VEŘEJNÝCH PROSTŘANSTVÍ W - PLOCHY VEŘEJNÝCH PROSTŘANSTVÍ NZ - PLOCHY VEŘEJNÝCH PROSTŘANSTVÍ NL - PLOCHY VEŘEJNÝCH PROSTŘANSTVÍ NP - PLOCHY VEŘEJNÝCH PROSTŘANSTVÍ NS - PLOCHY VEŘEJNÝCH PROSTŘANSTVÍ 		<p>STAV NÁVRH</p> <ul style="list-style-type: none"> SLUŽBA I. TŘÍDY SLUŽBA II. TŘÍDY MĚSTSKÁ KOMUNIKACE POULNÍ KOMUNIKACE ŘEŠÍ VÝZNAMNÉ KOMUNIKACE ZELEZNICNÍ TRATA ZELEZNICNÍ TRATA ZELEZNICNÍ TRATA KE ZRUŠENÍ VYBRANÉ CYKLOTRASY JIŽNĚ I / DOPORUČENÉ VYBRANÉ CYKLOTRASY DŮLEŽITÉ CHODNÍKY AUTOBUSOVÁ ZASTÁVKA ZELEZNICNÍ STANICE A TERMINÁLY HROMADNÉ DOPRAVY 		<p>STAV NÁVRH</p> <ul style="list-style-type: none"> RADIORELEOVÉ VEDENÍ VČETNĚ OCHRANNÉHO PÁSMŮ VEDENÍ EL. NAPĚTÍ HLAVNĚPŮSOBNÉ VČETNĚ OCHRANNÉHO PÁSMŮ VEDENÍ EL. NAPĚTÍ KE ZRUŠENÍ TRÁNSFORMÁTORY PRŮMYŠLOVÁ DISTRIBUČNÍ VEDENÍ VTL-STL / ATU, PŘI VNĚJŠÍ VČETNĚ OP A BEZPEČNOSTNÍHO PÁSMŮ REGULAČNÍ STANICE VTL/STL DISTRIBUČNÍ OBLASTI SPĚŠNĚ VČETNĚ OCHRANNÉHO PÁSMŮ HLAVNÍ PŘÍVĚC VODY VEDENÉ VODY ZDROJ VODY / ÚPRAVNA VODY VČ. OP VODOTOČ ZATRUBENÝ POTOK TELEKOMUNIKAČNÍ VEDENÍ TELEKOMUNIKAČNÍ ZAŘÍZENÍ (OŠTŘEDNA) 	

ÚZEMNÍ PLÁN - ČASTOLOVICE - ODŮVODNĚNÍ

NÁVRH: KOORDINAČNÍ VÝKRES

zpracovatel:	Ing. arch. František Křelina, ateliér DELTA '90
IČO:	110 21 993
vypracovali:	Ing. arch. František Křelina, Ing. arch. Marcela Křelinová
část vodohospodářská:	Ing. Josef Javůrek
část elektro:	Ing. Josef Chrpa
část plyn:	Ing. Josef Javůrek
pořizovatel:	Městský úřad Kostelec nad Orlicí, Palackého nám. 38, 51741
objednavatel:	Městský úřad Častolovice, Masarykova 10, 517 50 Častolovice
měřítko:	1 : 5 000
datum zpracování:	srpen 2012