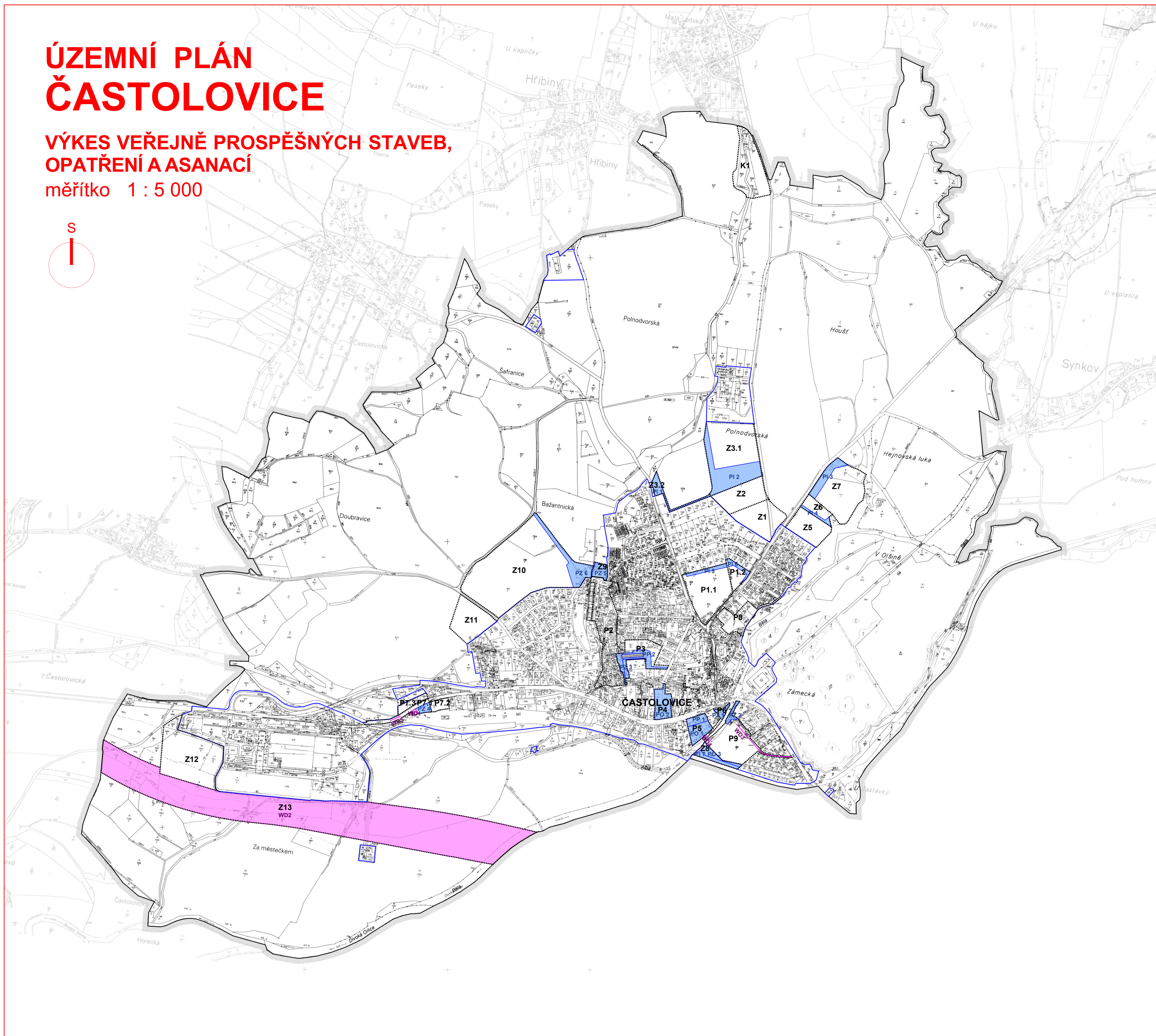
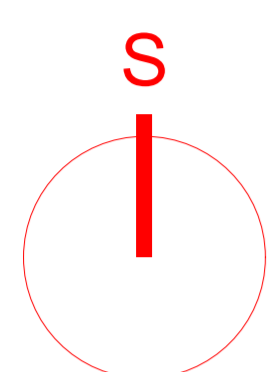


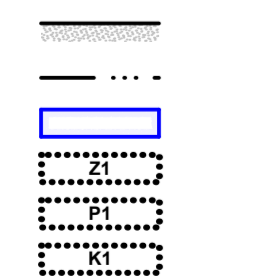
ÚZEMNÍ PLÁN ČASTOLOVICE

VÝKES VEŘEJNĚ PROSPĚŠNÝCH STAVEB,
OPATŘENÍ A ASANACÍ
měřítko 1 : 5 000



LEGENDA:

ZÁKLADNÍ ČLENĚNÍ



HRANICE ŘEŠENÉHO ÚZEMÍ
HRANICE KATASTRU
ZASTAVITELNÉ ÚZEMÍ K 2.6.2010
ZASTAVITELNÉ PLOCHY
PLOCHY PŘESTAVBY
PLOCHY ZMĚNY V KRAJINĚ

PLOCHY A KORIDORY S MOŽNOSTÍ VYVLÁSTNĚNÍ
I UPLATNĚNÍ PŘEDKUPNÍHO PRAVA (dle §170 a §101 STZ)

VYBRANÁ VEŘEJNÁ INFRASTRUKTURA (dle §2, odst. 1, písm. k, l, STZ)

TECHNICKÁ INFRASTRUKTURA
NET

PLOCHY A KORIDORY S MOŽNOSTÍ VYVLÁSTNĚNÍ
I UPLATNĚNÍ PŘEDKUPNÍHO PRAVA (dle §170 a §101 STZ)

VYBRANÁ VEŘEJNÁ INFRASTRUKTURA (dle §2, odst. 1, písm. k, l, STZ)

DOPRAVNÍ INFRASTRUKTURA
WD
WD

PLOCHY A KORIDORY POUZE S MOŽNOSTÍ
UPLATNĚNÍ PŘEDKUPNÍHO PRAVA (dle §101 STZ)

VYBRANÁ VEŘEJNÁ INFRASTRUKTURA (dle §2, odst. 1, písm. k, l, STZ)

PD
PPRZP1
VPO

SERIÁLNĚ PROSP. STAVBY OBČ. VYBAVENÍ, KTERÉ
JEDNÁ VEŘEJNĚ INFRASTR. (dle §2, odst. 1, písm. k, l, STZ)
SER. PROST. PL. SYSTÉM SÍDELNÍ ZELENEJŠÍ NAVR. PROSTR. I
PL. SYST. SÍDELNÍ ZELENEJŠÍ OCHRANĚ A DOČALNÍ
VEŘEJNĚ PROSTOROVÁ OPATŘENÍ
NESTAVĚNÍ POVAHY



ÚZEMNÍ PLÁN - ČASTOLOVICE	
NÁVRH :	VEŘEJNĚ PROSPĚŠNÉ STAVBY
zpracovatel :	Ing. arch. František Křelina - atelier DELTA '90
IČO :	110 21 993
vypracovali :	Ing. arch. František Křelina, Ing. arch. Marcela Křelínová
pořizovatel :	Městský úřad Kostelec nad Orlicí, Palackého nám. 38, 51741
objednavatel :	Městys Častolovice, Masarykova 10, 517 50 Častolovice
měřítko :	1 : 5 000
datum zpracování :	srpen 2012